

Standort

Nummer:	61.1274.R	X Koordinate:	-46955.1
Gemeinde:	Nenzing	Y Koordinate:	228279.5
Zuständigkeit:	Nenzing	Grundstücksnummer:	90013-8271/6

Steher

Befestigung:	Bestehender Steher
Montagehöhe:	250
Steher DN:	60mm
Steher L:	Nicht Definiert
Anmerkung zur Montage:	Radwegweiser ersetzen (über Wanderwegweiser)

Tafeln

Tafel 1

Größe: 900x200 Montageart: Fahne (zweiseitig)

Tafelnummer:	61.1274.R1	Routen Pikto 1:	1 - Ill Rhein Route
Richtungspfeil:	Links	Routen Pikto 2:	Nicht Definiert
Fernziel Text:	Feldkirch	Nahziel Text:	Frastanz
Fernziel Km:	13	Nahziel Km:	8,1
Fernziel Pikto 1 :	Nicht Definiert	Nahziel Pikto 1 :	Nicht Definiert
Fernziel Pikto 2:	Nicht Definiert	Nahziel Pikto 2:	Nicht Definiert

Anmerkung:

Tafel 3

Größe: 900x200 Montageart: Fahne (zweiseitig)

Tafelnummer:	61.1274.R3	Routen Pikto 1:	Nicht Definiert
Richtungspfeil:	Links	Routen Pikto 2:	Nicht Definiert
Fernziel Text:	Nicht Definiert	Nahziel Text:	Bludesch
Fernziel Km:		Nahziel Km:	3,2
Fernziel Pikto 1 :	Nicht Definiert	Nahziel Pikto 1 :	Nicht Definiert
Fernziel Pikto 2:	Nicht Definiert	Nahziel Pikto 2:	Nicht Definiert

Anmerkung:

Tafel 4

Größe: 900x200 Montageart: Fahne (zweiseitig)

Tafelnummer:	61.1274.R4
Richtungspfeil:	Rechts
Fernziel Text:	Bludenz
Fernziel Km:	10
Fernziel Pikto 1 :	Nicht Definiert
Fernziel Pikto 2:	Nicht Definiert

Routen Pikto 1:	1 - III Rhein Route
Routen Pikto 2:	Nicht Definiert
Nahziel Text:	Nenzing
Nahziel Km:	1,0
Nahziel Pikto 1 :	Ortszentrum
Nahziel Pikto 2:	Nicht Definiert

Anmerkung:

Tafel 6

Größe: 400x200 Montageart: Fahne (zweiseitig)


Tafelnummer:	61.1274.R6
Richtungspfeil:	Rechts

Routen Pikto 1:	Bahnhof
Routen Pikto 2:	Nicht Definiert

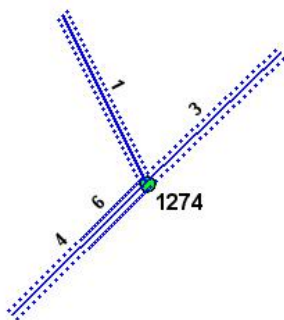
Anmerkung:

Montage

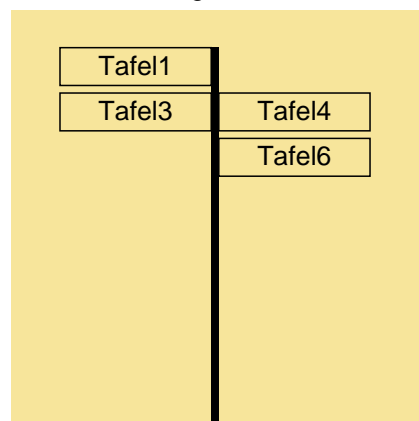
Lageskizze:



Montageskizze:



Tafelanordnung:



Befestigungsmaterial

Material	Stk.
NOVAL III. SB	1
NOVAL I. SB	2

Montagedatum:	
Nachbestellung Datum:	
Unterschrift:	