

## Standort

Nummer:	61.1258.R	X Koordinate:	-51058
Gemeinde:	Nenzing	Y Koordinate:	230389.2
Zuständigkeit:	Nenzing	Grundstücksnummer:	90013-3495/1

## Steher

Befestigung:	Bestehender Steher
Montagehöhe:	250
Steher DN:	60mm
Steher L:	Nicht Definiert
Anmerkung zur Montage:	Radwegweiser tauschen

## Tafeln

### Tafel 1

Größe: 400x200 Montageart: Fahne (einseitig)

Tafelnummer:	61.1258.R1	Routen Pikto 1:	1 - III Rhein Route
Richtungspfeil:	Links	Routen Pikto 2:	Nicht Definiert

Anmerkung:

### Tafel 2

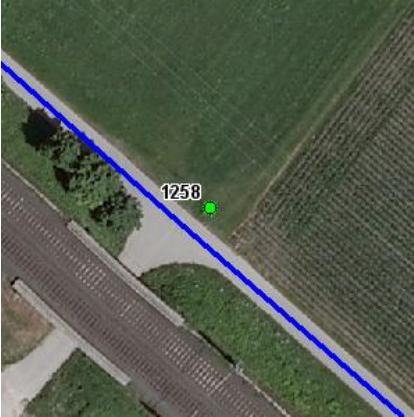
Größe: 400x200 Montageart: Fahne (einseitig)

Tafelnummer:	61.1258.R2	Routen Pikto 1:	1 - III Rhein Route
Richtungspfeil:	Rechts	Routen Pikto 2:	Nicht Definiert

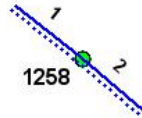
Anmerkung:

## Montage

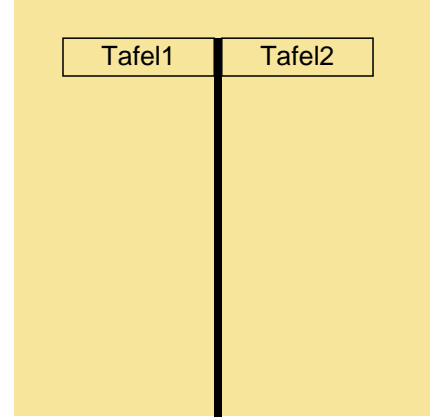
Lageskizze:



Montageskizze:



Tafelanordnung:



## Befestigungsmaterial

Material	Stk.
NOVAL III. SB	1

Montagedatum:	
Nachbestellung Datum:	
Unterschrift:	