Radverkehrswegweisung Standortblatt 58.1152.R

Standort

Nummer:	58.1152.R		X Koordinate:	-34128.87
Gemeinde:	Mellau		Y Koordinate:	246166.43
Zuständigkeit:	Mellau		Grundstücksnummer:	91011-383

Steher

Befestigung:	Bestehender Steher
Montagehöhe:	250
Steher DN:	Nicht Definiert
Steher L:	Nicht Definiert
Anmerkung zur Montage:	

Tafeln

Tafel 1

Größe: 400x200 Montageart: Fahne (zweiseitig)

Tafelnummer:	58.1152.R1		Routen Pikto 1:	3 - Bregenzerwald Route
Richtungspfeil:	Links		Routen Pikto 2:	Nicht Definiert

Anmerkung:

Tafel 3

Größe: 400x200 Montageart: Fahne (zweiseitig)

Tafelnummer:	58.1152.R3		Routen Pikto 1:	3 - Bregenzerwald Route
Richtungspfeil:	Rechts		Routen Pikto 2:	Nicht Definiert

Anmerkung:

Radverkehrswegweisung Standortblatt 58.1152.R

Montage

Lageskizze:



Montageskizze:



Tafelanordnung:

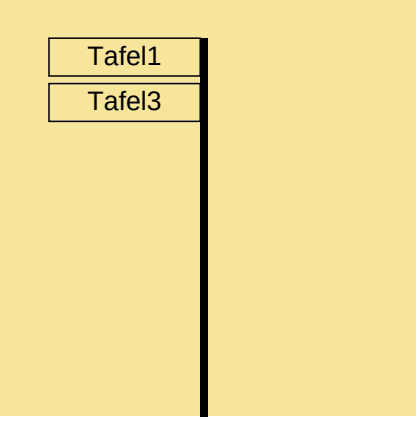

Befestigungsmaterial

Material	Stk.
NOVAL I. SB	2

Montagedatum:	
Nachbestellung Datum:	
Unterschrift:	