

Standort

Nummer:	56.762.R	X Koordinate:	-55067.7
Gemeinde:	Mäder	Y Koordinate:	245607.5
Zuständigkeit:	Mäder	Grundstücksnummer:	92114-1673

Steher

Befestigung:	Bestehender Steher
Montagehöhe:	250
Steher DN:	60mm
Steher L:	Nicht Definiert
Anmerkung zur Montage:	Radwegweiser tauschen

Tafeln

Tafel 1

Größe: 400x200 Montageart: Fahne (zweiseitig)

Tafelnummer:	56.762.R1	Routen Pikto 1:	1 - III Rhein Route
Richtungspfeil:	Links	Routen Pikto 2:	Nicht Definiert

Anmerkung:

Tafel 4

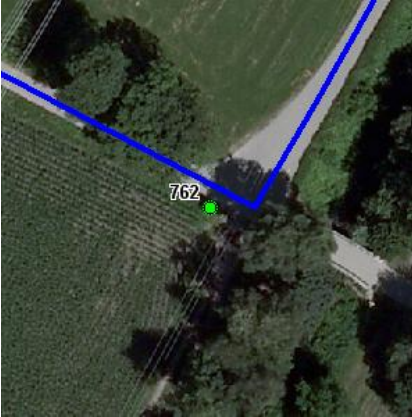
Größe: 400x200 Montageart: Fahne (zweiseitig)

Tafelnummer:	56.762.R4	Routen Pikto 1:	1 - III Rhein Route
Richtungspfeil:	Rechts	Routen Pikto 2:	Nicht Definiert


Anmerkung:

Montage

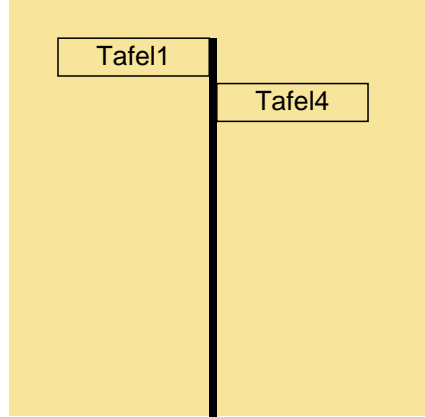
Lageskizze:



Montageskizze:



Tafelanordnung:



Befestigungsmaterial

Material	Stk.
NOVAL I. 60	2

Montagedatum:	
Nachbestellung Datum:	
Unterschrift:	