

## Standort

Nummer:	56.760.R	X Koordinate:	-54389.31
Gemeinde:	Mäder	Y Koordinate:	246494.52
Zuständigkeit:	Mäder	Grundstücksnummer:	92114-1673

## Steher

Befestigung:	Bestehender Steher
Montagehöhe:	250
Steher DN:	60mm
Steher L:	Nicht Definiert
Anmerkung zur Montage:	Laternenmast (d=60), Radwegweiser ersetzen, bestehende Beschilderung verschieben

## Tafeln

### Tafel 1

Größe: 900x200 Montageart: Fahne (zweiseitig)

Tafelnummer:	56.760.R1	Routen Pikto 1:	Nicht Definiert
Richtungspfeil:	Links	Routen Pikto 2:	Nicht Definiert
Fernziel Text:	Nicht Definiert	Nahziel Text:	Mäder
Fernziel Km:		Nahziel Km:	1,1
Fernziel Pikto 1 :	Nicht Definiert	Nahziel Pikto 1 :	Ortszentrum
Fernziel Pikto 2:	Nicht Definiert	Nahziel Pikto 2:	Nicht Definiert

Anmerkung:

### Tafel 3

Größe: 900x200 Montageart: Fahne (einseitig)

Tafelnummer:	56.760.R3	Routen Pikto 1:	1 - III Rhein Route
Richtungspfeil:	Links	Routen Pikto 2:	Nicht Definiert
Fernziel Text:	Feldkirch	Nahziel Text:	Koblach
Fernziel Km:	16	Nahziel Km:	3,5
Fernziel Pikto 1 :	Nicht Definiert	Nahziel Pikto 1 :	Nicht Definiert
Fernziel Pikto 2:	Nicht Definiert	Nahziel Pikto 2:	Nicht Definiert

Anmerkung:

### Tafel 4

Größe: 900x200 Montageart: Fahne (einseitig)

Tafelnummer:	56.760.R4
Richtungspfeil:	Rechts
Fernziel Text:	Lustenau
Fernziel Km:	13
Fernziel Pikto 1 :	Nicht Definiert
Fernziel Pikto 2:	Nicht Definiert

Routen Pikto 1:	1 - III Rhein Route
Routen Pikto 2:	Nicht Definiert
Nahziel Text:	Altach
Nahziel Km:	4,1
Nahziel Pikto 1 :	Nicht Definiert
Nahziel Pikto 2:	Nicht Definiert

Anmerkung:

### Tafel 6

Größe: 400x200 Montageart: Fahne (einseitig)

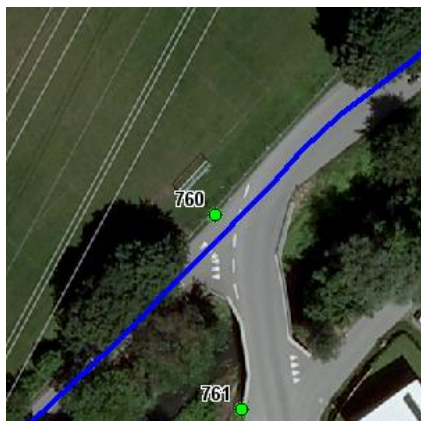
Tafelnummer:	56.760.R6
Richtungspfeil:	Rechts

Routen Pikto 1:	CH
Routen Pikto 2:	Nicht Definiert

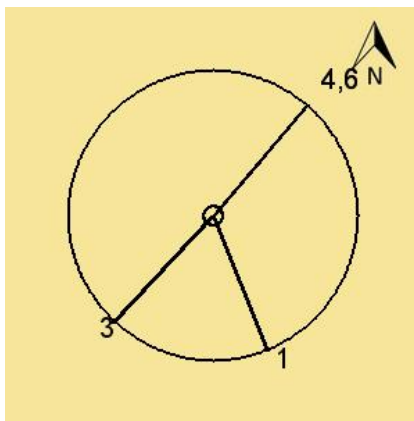
Anmerkung:

## Montage

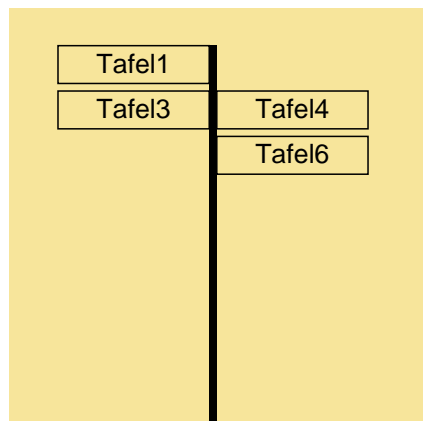
Lageskizze:



Montageskizze:



Tafelanordnung:



## Befestigungsmaterial

Material	Stk.
NOVAL I. 60	2
NOVAL III. 60	1

Montagedatum:	
Nachbestellung Datum:	
Unterschrift:	