

## Standort

Nummer:	56.756.R	X Koordinate:	-53853.1
Gemeinde:	Mäder	Y Koordinate:	246887.5
Zuständigkeit:	Mäder	Grundstücksnummer:	92114-1673

## Steher

Befestigung:	Bestehender Steher
Montagehöhe:	250
Steher DN:	60mm
Steher L:	Nicht Definiert
Anmerkung zur Montage:	Radwegweiser tauschen

## Tafeln

### Tafel 2

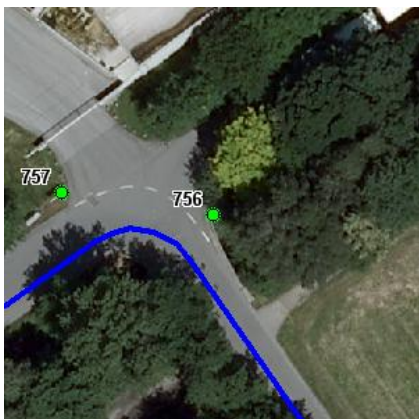
Größe: 400x200 Montageart: Fahne (zweiseitig)

Tafelnummer:	56.756.R2	Routen Pikto 1:	1 - Ill Rhein Route
Richtungspfeil:	Rechts	Routen Pikto 2:	Nicht Definiert

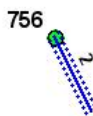
Anmerkung:

## Montage

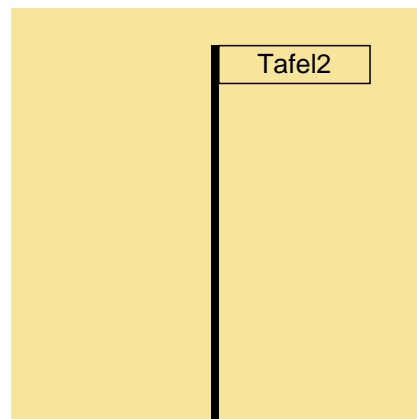
Lageskizze:



Montageskizze:



Tafelanordnung:



## Befestigungsmaterial

Material	Stk.
----------	------

NOVAL I. 60	1
-------------	---

Montagedatum:	
Nachbestellung Datum:	
Unterschrift:	