

Standort

Nummer:	56.751.R	X Koordinate:	-53151.8
Gemeinde:	Mäder	Y Koordinate:	246353.2
Zuständigkeit:	Mäder	Grundstücksnummer:	92114-1662/1

Steher

Befestigung:	Bestehender Steher
Montagehöhe:	170
Steher DN:	60mm
Steher L:	Nicht Definiert
Anmerkung zur Montage:	unter "Halte- u. Parkverbot"

Tafeln

Tafel 2

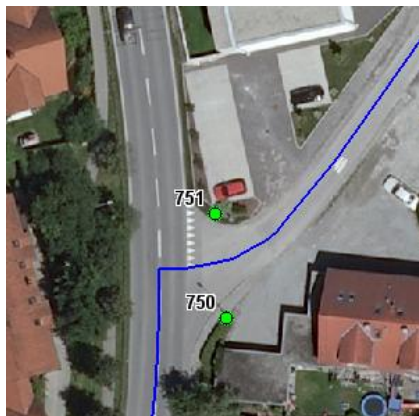
Größe: 900x200 Montageart: Fahne (zweiseitig)

Tafelnummer:	56.751.R2	Routen Pikto 1:	Nicht Definiert
Richtungspfeil:	Rechts	Routen Pikto 2:	Nicht Definiert
Fernziel Text:	Hohenems	Nahziel Text:	Altach
Fernziel Km:	6,6	Nahziel Km:	2,2
Fernziel Pikto 1 :	Nicht Definiert	Nahziel Pikto 1 :	Nicht Definiert
Fernziel Pikto 2:	Nicht Definiert	Nahziel Pikto 2:	Nicht Definiert

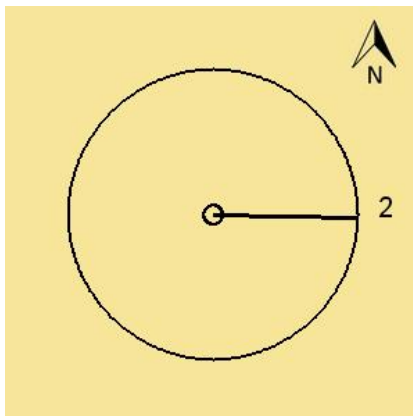
Anmerkung:

Montage

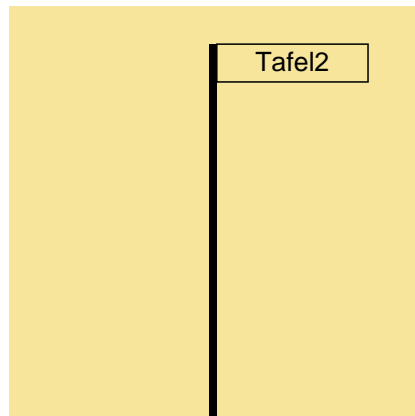
Lageskizze:



Montageskizze:



Tafelanordnung:



Befestigungsmaterial

Material	Stk.
NOVAL I. 60	1

Montagedatum:	
Nachbestellung Datum:	
Unterschrift:	