

Standort

Nummer:	56.736.R	X Koordinate:	-53868.64
Gemeinde:	Mäder	Y Koordinate:	245932.07
Zuständigkeit:	Mäder	Grundstücksnummer:	92114-774/2

Steher

Befestigung:	Bestehender Steher
Montagehöhe:	300
Steher DN:	Nicht Definiert
Steher L:	Nicht Definiert
Anmerkung zur Montage:	Montage über Spiegel, Steher verlängern

Tafeln

Tafel 1

Größe: 900x200 Montageart: Fahne (zweiseitig)

Tafelnummer:	56.736.R1	Routen Pikto 1:	Nicht Definiert
Richtungspfeil:	Links	Routen Pikto 2:	Nicht Definiert
Fernziel Text:	Lustenau	Nahziel Text:	Altach
Fernziel Km:	13	Nahziel Km:	3,2
Fernziel Pikto 1 :	Nicht Definiert	Nahziel Pikto 1 :	Nicht Definiert
Fernziel Pikto 2:	Nicht Definiert	Nahziel Pikto 2:	Nicht Definiert

Anmerkung:

Tafel 3

Größe: 900x200 Montageart: Fahne (einseitig)

Tafelnummer:	56.736.R3	Routen Pikto 1:	Nicht Definiert
Richtungspfeil:	Links	Routen Pikto 2:	Nicht Definiert
Fernziel Text:	Nicht Definiert	Nahziel Text:	Götzis
Fernziel Km:		Nahziel Km:	2,6
Fernziel Pikto 1 :	Nicht Definiert	Nahziel Pikto 1 :	Nicht Definiert
Fernziel Pikto 2:	Nicht Definiert	Nahziel Pikto 2:	Nicht Definiert

Anmerkung:

Tafel 4

Größe: 900x200 Montageart: Fahne (einseitig)

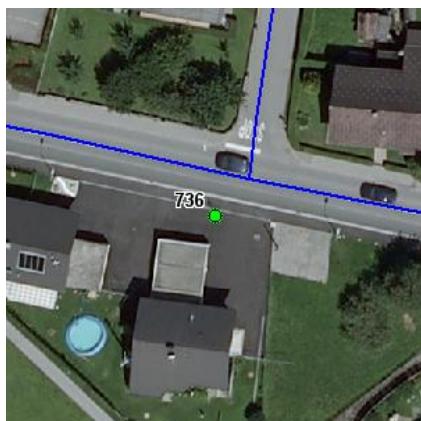
Tafelnummer:	56.736.R4
Richtungspfeil:	Rechts
Fernziel Text:	Feldkirch
Fernziel Km:	16
Fernziel Pikto 1 :	Nicht Definiert
Fernziel Pikto 2:	Nicht Definiert

Routen Pikto 1:	Nicht Definiert
Routen Pikto 2:	Nicht Definiert
Nahziel Text:	Koblach
Nahziel Km:	3,3
Nahziel Pikto 1 :	Nicht Definiert
Nahziel Pikto 2:	Nicht Definiert

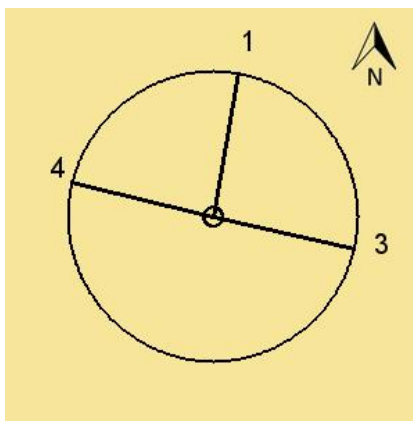
Anmerkung:

Montage

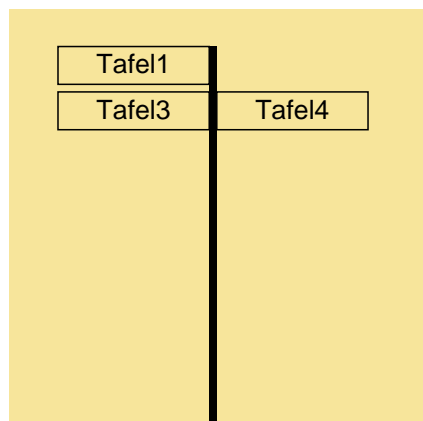
Lageskizze:



Montageskizze:



Tafelanordnung:



Befestigungsmaterial

Material	Stk.
NOVAL III. SB	1
NOVAL I. SB	1

Montagedatum:	
Nachbestellung Datum:	
Unterschrift:	