Radverkehrswegweisung Standortblatt 56.734.R

Standort

Nummer:	56.734.R	X Koordinate:	-54246.8
Gemeinde:	Mäder	Y Koordinate:	245817
Zuständigkeit:	Mäder	Grundstücksnummer:	92114-1605

Steher

Befestigung:	Bestehender Steher
Montagehöhe:	150
Steher DN:	Nicht Definiert
Steher L:	Nicht Definiert
Anmerkung zur Montage:	Beleuchtungsmast, unter "Sackgasse"

Tafeln

Tafel 1

Größe: 200x400 Montageart: Portal (einseitig)

Tafelnummer:	56.734.R1	Routen Pikto 1:	Nicht Definiert
Richtungspfeil:	Gerade	Routen Pikto 2:	Nicht Definiert

Anmerkung:

Montage

Lageskizze:

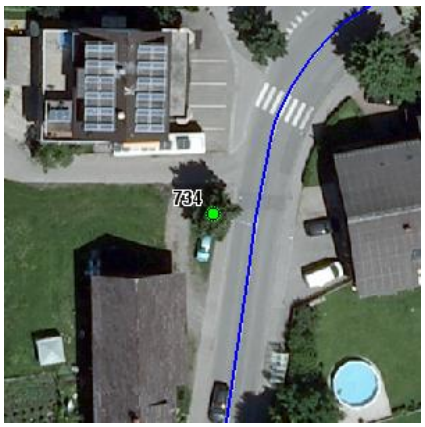

Montageskizze:

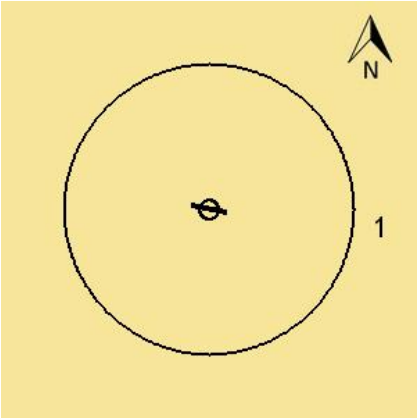

Tafelanordnung:

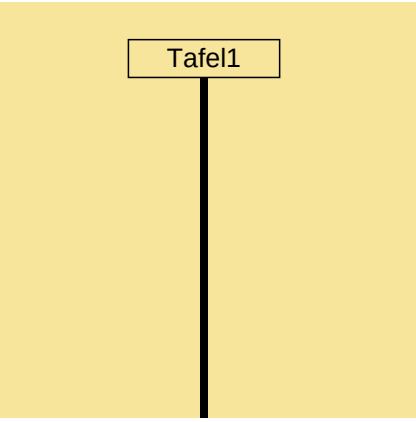

Befestigungsmaterial

Material	Stk.

Radverkehrswegweisung Standortblatt 56.734.R

AMB III	1

Montagedatum:	
Nachbestellung Datum:	
Unterschrift:	