

## Standort

Nummer:	55.630.R	X Koordinate:	-51694.9
Gemeinde:	Lustenau	Y Koordinate:	254993.8
Zuständigkeit:	Lustenau	Grundstücksnummer:	92005-1203/1

## Steher

Befestigung:	Neuer Steher
Montagehöhe:	250
Steher DN:	60mm
Steher L:	350cm
Anmerkung zur Montage:	

## Tafeln

### Tafel 1

Größe: 200x400 Montageart: Portal (einseitig)


Tafelnummer:	55.630.R1	Routen Pikto 1:	Nicht Definiert
Richtungspfeil:	gebogen Links	Routen Pikto 2:	Nicht Definiert

Anmerkung:

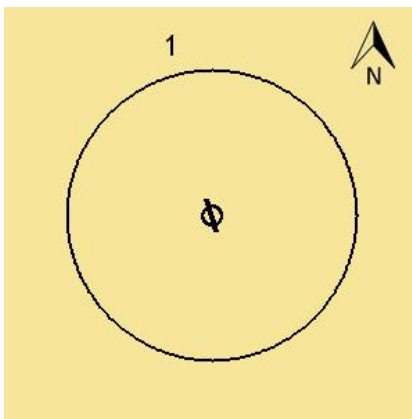
Routenpiktogramm1: "50m"

## Montage

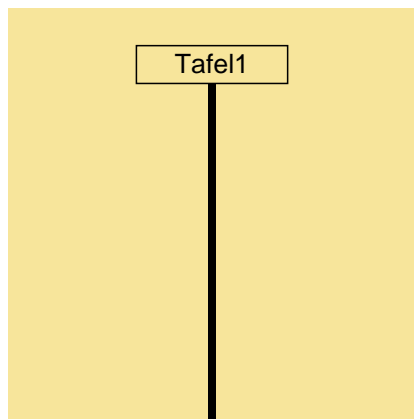
Lageskizze:



Montageskizze:



Tafelanordnung:



## Befestigungsmaterial

Material	Stk.
----------	------

AMB I	1
-------	---

Montagedatum:	
Nachbestellung Datum:	
Unterschrift:	