

## Standort

Nummer:	55.623.R	X Koordinate:	-50674.1
Gemeinde:	Lustenau	Y Koordinate:	256445.2
Zuständigkeit:	Lustenau	Grundstücksnummer:	92005-6770/1

## Steher

Befestigung:	Wand
Montagehöhe:	250
Steher DN:	Nicht Definiert
Steher L:	Nicht Definiert
Anmerkung zur Montage:	

## Tafeln

### Tafel 1

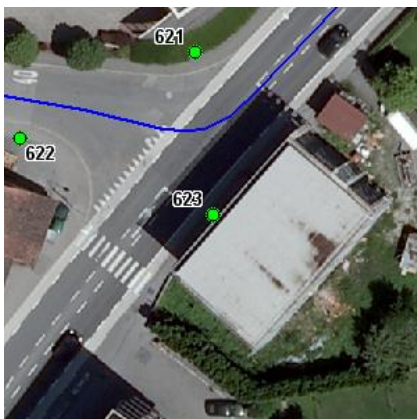
Größe: 400x200 Montageart: Portal (einseitig)

Tafelnummer:	55.623.R1	Routen Pikto 1:	5 - Dornbirn Gaißau Route
Richtungspfeil:	Links	Routen Pikto 2:	Nicht Definiert

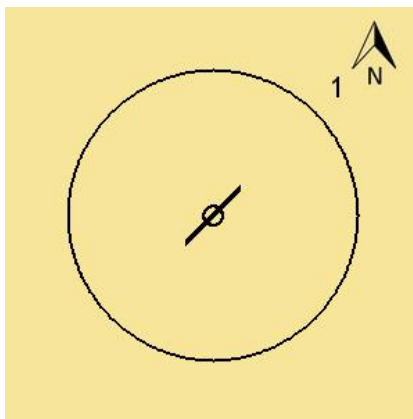
Anmerkung:

## Montage

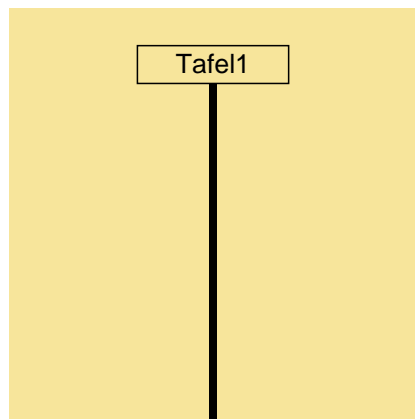
Lageskizze:



Montageskizze:



Tafelanordnung:



## Befestigungsmaterial

Material	Stk.
----------	------

HWBF40	1
--------	---

Montagedatum:	
Nachbestellung Datum:	
Unterschrift:	