

Standort

Nummer:	55.606.R	X Koordinate:	-50816.8
Gemeinde:	Lustenau	Y Koordinate:	254379.8
Zuständigkeit:	Lustenau	Grundstücksnummer:	92005-89

Steher

Befestigung:	Neuer Steher
Montagehöhe:	250
Steher DN:	60mm
Steher L:	350cm
Anmerkung zur Montage:	

Tafeln

Tafel 1

Größe: 900x200 Montageart: Fahne (zweiseitig)

Tafelnummer:	55.606.R1	Routen Pikto 1:	5 - Dornbirn Gaißau Route
Richtungspfeil:	Links	Routen Pikto 2:	Nicht Definiert
Fernziel Text:	Gaißau	Nahziel Text:	Höchst
Fernziel Km:	11	Nahziel Km:	5,7
Fernziel Pikto 1 :	Nicht Definiert	Nahziel Pikto 1 :	Nicht Definiert
Fernziel Pikto 2:	Nicht Definiert	Nahziel Pikto 2:	Nicht Definiert

Anmerkung:

Tafel 3

Größe: 900x200 Montageart: Fahne (zweiseitig)

Tafelnummer:	55.606.R3	Routen Pikto 1:	5 - Dornbirn Gaißau Route
Richtungspfeil:	Rechts	Routen Pikto 2:	Nicht Definiert
Fernziel Text:	Dornbirn	Nahziel Text:	Nicht Definiert
Fernziel Km:	9,2	Nahziel Km:	
Fernziel Pikto 1 :	Nicht Definiert	Nahziel Pikto 1 :	Nicht Definiert
Fernziel Pikto 2:	Nicht Definiert	Nahziel Pikto 2:	Nicht Definiert

Anmerkung:

Tafel 4

Größe: 900x200 Montageart: Fahne (zweiseitig)

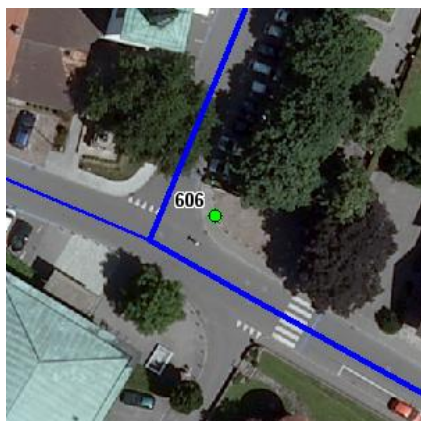
Tafelnummer:	55.606.R4
Richtungspfeil:	Links
Fernziel Text:	Feldkirch
Fernziel Km:	29
Fernziel Pikto 1 :	Nicht Definiert
Fernziel Pikto 2:	Nicht Definiert

Routen Pikto 1:	Nicht Definiert
Routen Pikto 2:	Nicht Definiert
Nahziel Text:	Hohenems
Nahziel Km:	9,3
Nahziel Pikto 1 :	Nicht Definiert
Nahziel Pikto 2:	Nicht Definiert

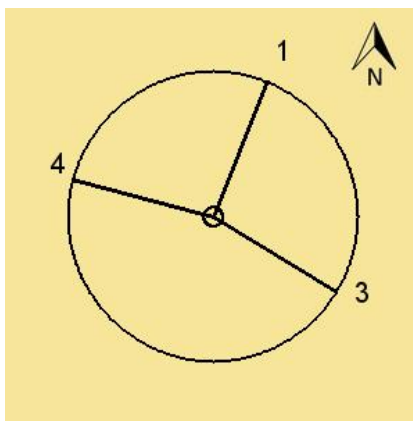
Anmerkung:

Montage

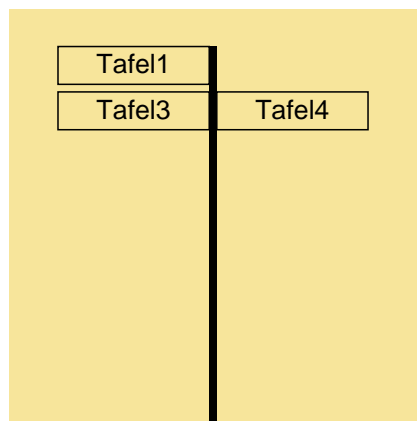
Lageskizze:



Montageskizze:



Tafelanordnung:



Befestigungsmaterial

Material	Stk.
NOVAL I. SB	3

Montagedatum:	
Nachbestellung Datum:	
Unterschrift:	