Radverkehrswegweisung Standortblatt 55.587.R

Standort

Nummer:	55.587.R		X Koordinate:	-50083.2
Gemeinde:	Lustenau		Y Koordinate:	250912.2
Zuständigkeit:	Lustenau		Grundstücksnummer:	92005-5052/3

Steher

Befestigung:	Neuer Steher
Montagehöhe:	250
Steher DN:	60mm
Steher L:	350cm
Anmerkung zur Montage:	

Tafeln

Tafel 1

Größe: 900x200 Montageart: Fahne (zweiseitig)

Tafelnummer:	55.587.R1		Routen Pikto 1:	1 - Ill Rhein Route
Richtungspfeil:	Links		Routen Pikto 2:	Nicht Definiert
Fernziel Text:	Bregenz		Nahziel Text:	Lustenau
Fernziel Km:	19		Nahziel Km:	4,7
Fernziel Pikto 1 :	Nicht Definiert		Nahziel Pikto 1 :	Ortszentrum
Fernziel Pikto 2:	Nicht Definiert		Nahziel Pikto 2:	Nicht Definiert

Anmerkung:

Montage

Lageskizze:

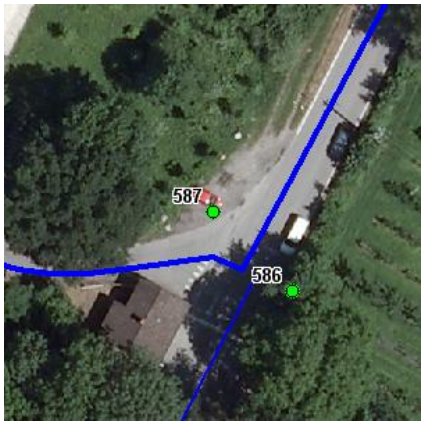

Montageskizze:

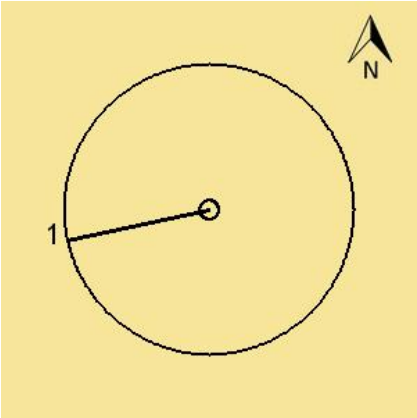

Tafelanordnung:

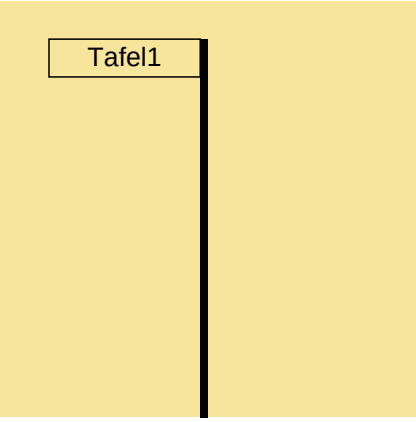

Radverkehrswegweisung Standortblatt 55.587.R

Befestigungsmaterial

Material	Stk.
NOVAL I. SB	1

Montagedatum:	
Nachbestellung Datum:	
Unterschrift:	