

Standort

Nummer:	55.1113.R	X Koordinate:	-51292
Gemeinde:	Lustenau	Y Koordinate:	252445.1
Zuständigkeit:	Land	Grundstücksnummer:	92005-6720/1

Steher

Befestigung:	Neuer Steher
Montagehöhe:	250
Steher DN:	60mm
Steher L:	400cm
Anmerkung zur Montage:	Ersetzt den Wanderwegweiser Steher, Wanderwegtaeln an diesem anbringen!

Tafeln

Tafel 1

Größe: 900x200 Montageart: Fahne (zweiseitig)

Tafelnummer:	55.1113.R1	Routen Pikto 1:	Nicht Definiert
Richtungspfeil:	Links	Routen Pikto 2:	Nicht Definiert
Fernziel Text:	Widnau	Nahziel Text:	Nicht Definiert
Fernziel Km:	0,3	Nahziel Km:	
Fernziel Pikto 1 :	CH	Nahziel Pikto 1 :	Nicht Definiert
Fernziel Pikto 2:	Nicht Definiert	Nahziel Pikto 2:	Nicht Definiert

Anmerkung:

Tafel 2

Größe: 900x200 Montageart: Fahne (zweiseitig)

Tafelnummer:	55.1113.R2	Routen Pikto 1:	Nicht Definiert
Richtungspfeil:	Rechts	Routen Pikto 2:	Nicht Definiert
Fernziel Text:	Dornbirn	Nahziel Text:	Lustenau
Fernziel Km:	12	Nahziel Km:	2,7
Fernziel Pikto 1 :	Nicht Definiert	Nahziel Pikto 1 :	Ortszentrum
Fernziel Pikto 2:	Nicht Definiert	Nahziel Pikto 2:	Nicht Definiert

Anmerkung:

Tafel 3

Größe: 900x200 Montageart: Fahne (zweiseitig)

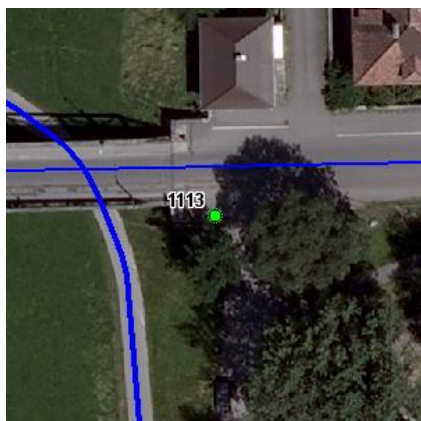
Tafelnummer:	55.1113.R3
Richtungspfeil:	Links
Fernziel Text:	Feldkirch
Fernziel Km:	26
Fernziel Pikto 1 :	Nicht Definiert
Fernziel Pikto 2:	Nicht Definiert

Routen Pikto 1:	Nicht Definiert
Routen Pikto 2:	Nicht Definiert
Nahziel Text:	Bregenz
Nahziel Km:	17
Nahziel Pikto 1 :	Nicht Definiert
Nahziel Pikto 2:	Nicht Definiert

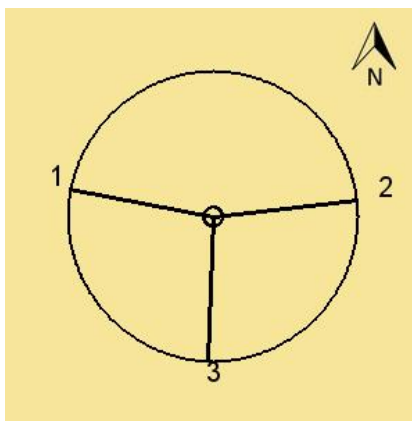
Anmerkung:

Montage

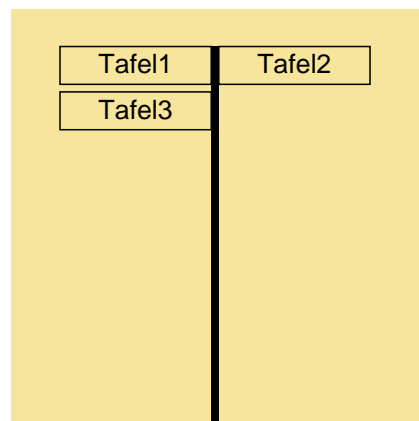
Lageskizze:



Montageskizze:



Tafelanordnung:



Befestigungsmaterial

Material	Stk.
NOVAL I. SB	3

Montagedatum:	
Nachbestellung Datum:	
Unterschrift:	