

## Standort

Nummer:	54.1400.R	X Koordinate:	-41969.2
Gemeinde:	Ludesch	Y Koordinate:	228783.5
Zuständigkeit:	Ludesch	Grundstücksnummer:	90012-2254/1

## Steher

Befestigung:	Bestehender Steher
Montagehöhe:	150
Steher DN:	60mm
Steher L:	Nicht Definiert
Anmerkung zur Montage:	Steher-Verlängerungsadapter für d=60, unter "Vorrang geben"

## Tafeln

### Tafel 1

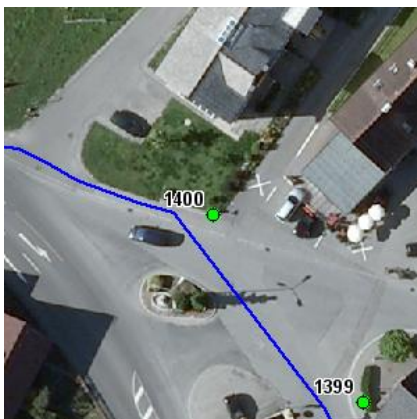
Größe: 400x200 Montageart: Fahne (einseitig)

Tafelnummer:	54.1400.R1	Routen Pikto 1:	Nicht Definiert
Richtungspfeil:	Links	Routen Pikto 2:	Nicht Definiert

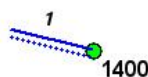
Anmerkung:

## Montage

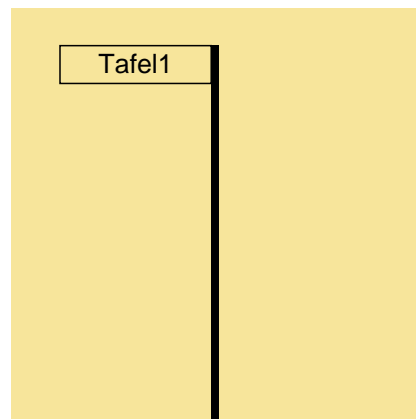
Lageskizze:



Montageskizze:



Tafelanordnung:



## Befestigungsmaterial

Material	Stk.
----------	------

NOVAL I. 60	1
-------------	---

Montagedatum:	
Nachbestellung Datum:	
Unterschrift:	