

## Standort

Nummer:	54.1399.R	X Koordinate:	-41951.1
Gemeinde:	Ludesch	Y Koordinate:	228761
Zuständigkeit:	Ludesch	Grundstücksnummer:	90012-2254/1

## Steher

Befestigung:	Bestehender Steher
Montagehöhe:	200
Steher DN:	60mm
Steher L:	Nicht Definiert
Anmerkung zur Montage:	Steher-Verlängerungsadapter für d=60, unter Straßennamenschild

## Tafeln

### Tafel 2

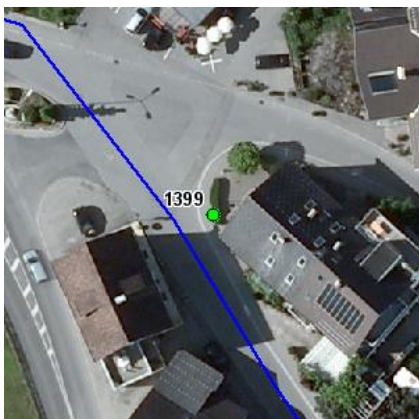
Größe: 400x200 Montageart: Fahne (zweiseitig)

Tafelnummer:	54.1399.R2	Routen Pikto 1:	Ortszentrum
Richtungspfeil:	Rechts	Routen Pikto 2:	Nicht Definiert

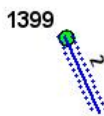
Anmerkung:

## Montage

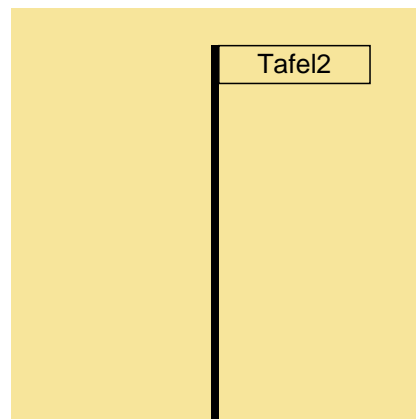
Lageskizze:



Montageskizze:



Tafelanordnung:



## Befestigungsmaterial

Material	Stk.
----------	------

NOVAL I. 60	1
-------------	---

Montagedatum:	
Nachbestellung Datum:	
Unterschrift:	