

Standort

Nummer:	54.1393.R	X Koordinate:	-41961.6
Gemeinde:	Ludesch	Y Koordinate:	227781
Zuständigkeit:	Ludesch	Grundstücksnummer:	90012-2732

Steher

Befestigung:	Bestehender Steher
Montagehöhe:	250
Steher DN:	60mm
Steher L:	Nicht Definiert
Anmerkung zur Montage:	Steher-Verlängerungsadapter für d=60, unter Straßennamenschild

Tafeln

Tafel 1

Größe: 400x200 Montageart: Fahne (zweiseitig)

Tafelnummer:	54.1393.R1	Routen Pikto 1:	Ortszentrum
Richtungspfeil:	Links	Routen Pikto 2:	Nicht Definiert

Anmerkung:

Tafel 4


Größe: 400x200 Montageart: Fahne (zweiseitig)

Tafelnummer:	54.1393.R4	Routen Pikto 1:	Nicht Definiert
Richtungspfeil:	Rechts	Routen Pikto 2:	Nicht Definiert

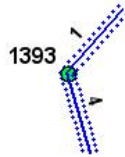
Anmerkung:

Montage

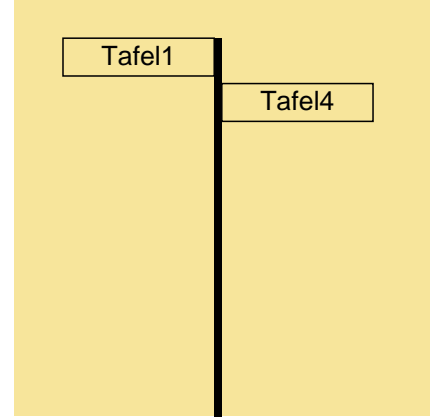
Lageskizze:



Montageskizze:



Tafelanordnung:



Befestigungsmaterial

Material	Stk.
NOVAL I. 60	2

Montagedatum:	
Nachbestellung Datum:	
Unterschrift:	