

## Standort

Nummer:	53.1595.R	X Koordinate:	-36539.5
Gemeinde:	Lorüns	Y Koordinate:	221496.3
Zuständigkeit:	Lorüns	Grundstücksnummer:	90103-102/29

## Steher

Befestigung:	Bestehender Steher
Montagehöhe:	250
Steher DN:	Nicht Definiert
Steher L:	Nicht Definiert
Anmerkung zur Montage:	Beleuchtungsmast (über Geschwindigkeitsmessanzeige)

## Tafeln

### Tafel 1

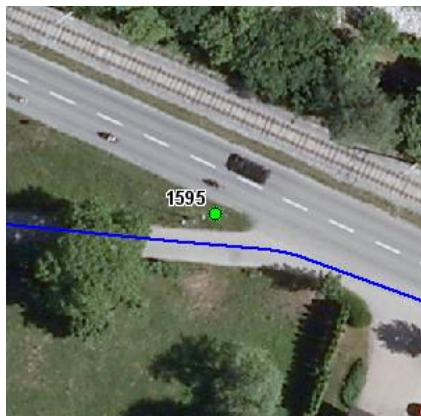
Größe: 900x200 Montageart: Fahne (zweiseitig)

Tafelnummer:	53.1595.R1	Routen Pikto 1:	Nicht Definiert
Richtungspfeil:	Links	Routen Pikto 2:	Nicht Definiert
Fernziel Text:	Schruns	Nahziel Text:	Bludenz
Fernziel Km:	9,4	Nahziel Km:	4,4
Fernziel Pikto 1 :	Nicht Definiert	Nahziel Pikto 1 :	Nicht Definiert
Fernziel Pikto 2:	Nicht Definiert	Nahziel Pikto 2:	Nicht Definiert

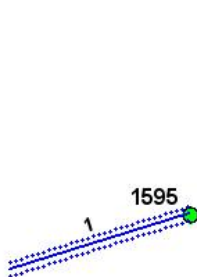
Anmerkung:

## Montage

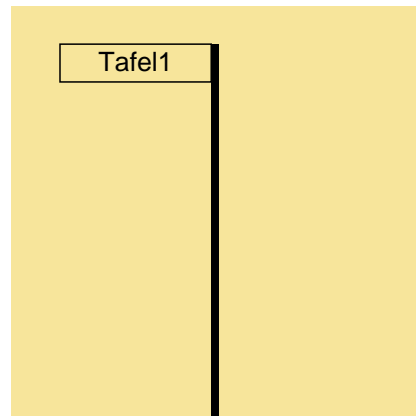
Lageskizze:



Montageskizze:



Tafelanordnung:



## Befestigungsmaterial

Material	Stk.
NOVAL I. SB	1

Montagedatum:	
Nachbestellung Datum:	
Unterschrift:	