

## Standort

Nummer:	53.1594.R	X Koordinate:	-36734.3
Gemeinde:	Lorüns	Y Koordinate:	221432
Zuständigkeit:	Lorüns	Grundstücksnummer:	90103-97/2

## Steher

Befestigung:	Bestehender Steher
Montagehöhe:	250
Steher DN:	Nicht Definiert
Steher L:	Nicht Definiert
Anmerkung zur Montage:	Beleuchtungsmast, über Wanderwegweiser, Radwegweiser ersetzen

## Tafeln

### Tafel 1

Größe: 900x200 Montageart: Fahne (zweiseitig)

Tafelnummer:	53.1594.R1	Routen Pikto 1:	1 - Ill Rhein Route
Richtungspfeil:	Links	Routen Pikto 2:	Nicht Definiert
Fernziel Text:	Nicht Definiert	Nahziel Text:	Bludenz
Fernziel Km:		Nahziel Km:	4,2
Fernziel Pikto 1 :	Nicht Definiert	Nahziel Pikto 1 :	Nicht Definiert
Fernziel Pikto 2:	Nicht Definiert	Nahziel Pikto 2:	Nicht Definiert

Anmerkung:

### Tafel 2

Größe: 900x200 Montageart: Fahne (zweiseitig)

Tafelnummer:	53.1594.R2	Routen Pikto 1:	1 - Ill Rhein Route
Richtungspfeil:	Rechts	Routen Pikto 2:	Nicht Definiert
Fernziel Text:	Schruns	Nahziel Text:	Vandans
Fernziel Km:	9,2	Nahziel Km:	4,8
Fernziel Pikto 1 :	Nicht Definiert	Nahziel Pikto 1 :	Nicht Definiert
Fernziel Pikto 2:	Nicht Definiert	Nahziel Pikto 2:	Nicht Definiert

Anmerkung:

## Tafel 4

Größe: 400x200 Montageart: Fahne (zweiseitig)

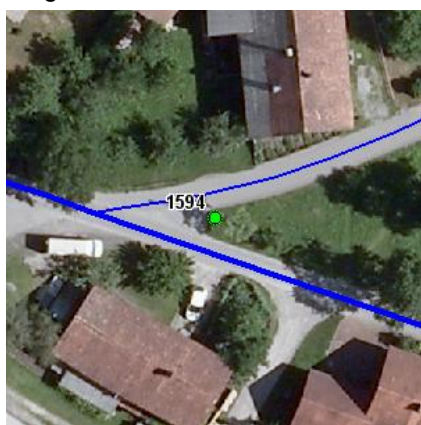
Tafelnummer:	53.1594.R4
Richtungspfeil:	Rechts

Routen Pikto 1:	Bahnhof
Routen Pikto 2:	Nicht Definiert

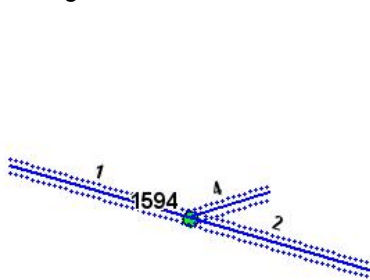
Anmerkung:

## Montage

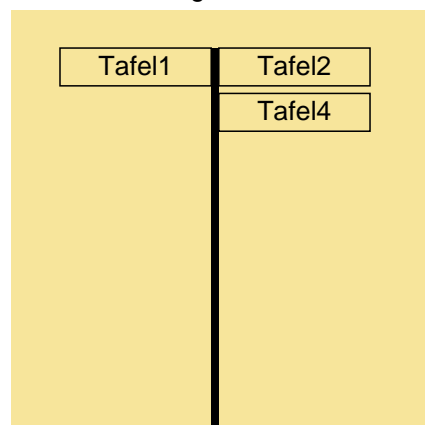
Lageskizze:



Montageskizze:



Tafelanordnung:



## Befestigungsmaterial

Material	Stk.
NOVAL III. SB	1
NOVAL I. SB	1

Montagedatum:	
Nachbestellung Datum:	
Unterschrift:	