Radverkehrswegweisung Standortblatt 49.540.R

Standort

Nummer:	49.540.R	X Koordinate:	-46531.3
Gemeinde:	Lauterach	Y Koordinate:	259921.3
Zuständigkeit:	Lauterach	Grundstücksnummer:	91116-3414

Steher

Befestigung:	Bestehender Steher
Montagehöhe:	250
Steher DN:	Nicht Definiert
Steher L:	Nicht Definiert
Anmerkung zur Montage:	

Tafeln

Tafel 1

Größe: 400x200 Montageart: Fahne (einseitig)

Tafelnummer:	49.540.R1	Routen Pikto 1:	Nicht Definiert
Richtungspfeil:	Rechts	Routen Pikto 2:	Nicht Definiert

Anmerkung:

Tafel 2

Größe: 400x200 Montageart: Fahne (zweiseitig)

Tafelnummer:	49.540.R2	Routen Pikto 1:	Nicht Definiert
Richtungspfeil:	Links	Routen Pikto 2:	Nicht Definiert

Anmerkung:

Radverkehrswegweisung Standortblatt 49.540.R

Montage

Lageskizze:

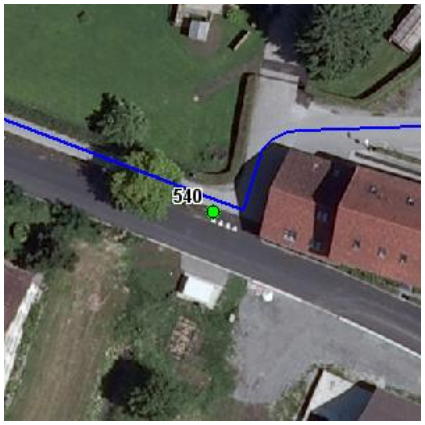

Montageskizze:



Tafelanordnung:

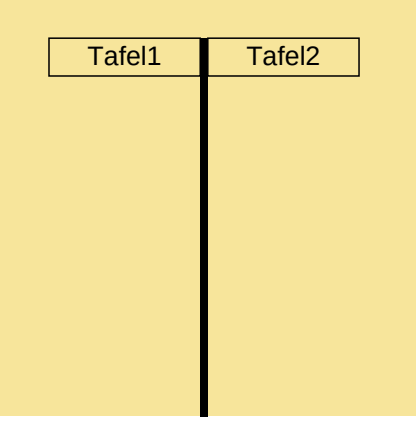

Befestigungsmaterial

Material	Stk.
NOVAL I. SB	2

Montagedatum:	
Nachbestellung Datum:	
Unterschrift:	