Radverkehrswegweisung Standortblatt 49.538.R

Standort

Nummer:	49.538.R		X Koordinate:	-46233.9
Gemeinde:	Lauterach		Y Koordinate:	259769.6
Zuständigkeit:	Lauterach		Grundstücksnummer:	91116-3458/2

Steher

Befestigung:	Bestehender Steher
Montagehöhe:	250
Steher DN:	Nicht Definiert
Steher L:	Nicht Definiert
Anmerkung zur Montage:	

Tafeln

Tafel 1

Größe: 200x400 Montageart: Fahne (zweiseitig)

Tafelnummer:	49.538.R1		Routen Pikto 1:	Nicht Definiert
Richtungspfeil:	Gerade		Routen Pikto 2:	Nicht Definiert

Anmerkung:

Montage

Lageskizze:

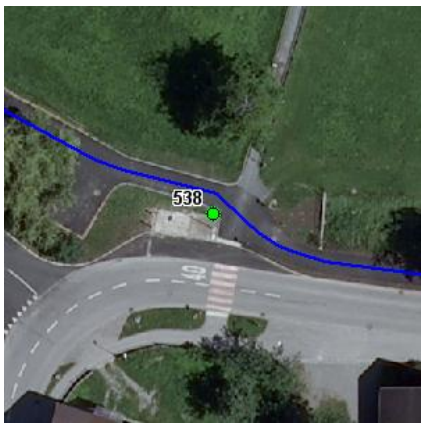

Montageskizze:

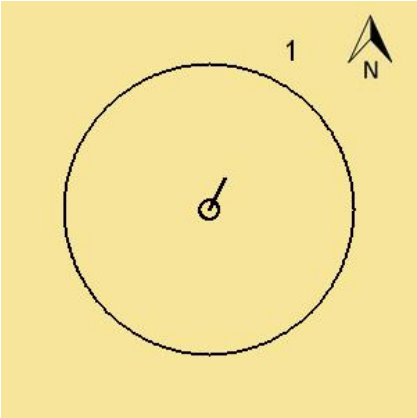

Tafelanordnung:

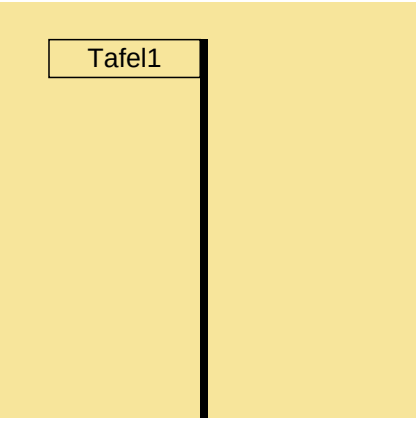

Befestigungsmaterial

Material	Stk.

Radverkehrswegweisung Standortblatt 49.538.R

HKU-Lasche	1

Montagedatum:	
Nachbestellung Datum:	
Unterschrift:	