# Radverkehrswegweisung Standortblatt 49.524.R

## Standort

| | | | |
|---|---|---|---|
| Nummer: | 49.524.R | X Koordinate: | -45984.3 |
| Gemeinde: | Lauterach | Y Koordinate: | 260055.8 |
| Zuständigkeit: | Lauterach | Grundstücksnummer: | 91116-3439/1 |

## Steher

| | |
|---|---|
| Befestigung: | Bestehender Steher |
| Montagehöhe: | 250 |
| Steher DN: | Nicht Definiert |
| Steher L: | Nicht Definiert |
| Anmerkung zur Montage: | |

## Tafeln

**Tafel 1**

Größe: 400x200 Montageart: Fahne (einseitig)

| | | | |
|---|---|---|---|
| Tafelnummer: | 49.524.R1 | Routen Pikto 1: | Nicht Definiert |
| Richtungspfeil: | Rechts | Routen Pikto 2: | Nicht Definiert |

| |
|---|
| Anmerkung: |
| Verkehrte Fahne |

## Montage

Lageskizze:




Montageskizze:

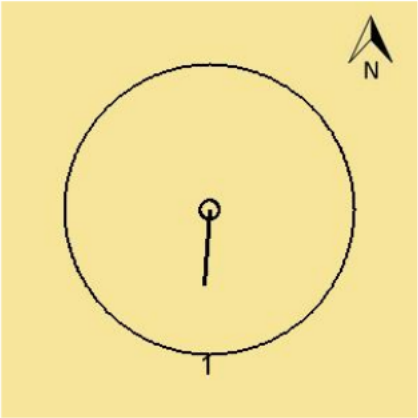


Tafelanordnung:

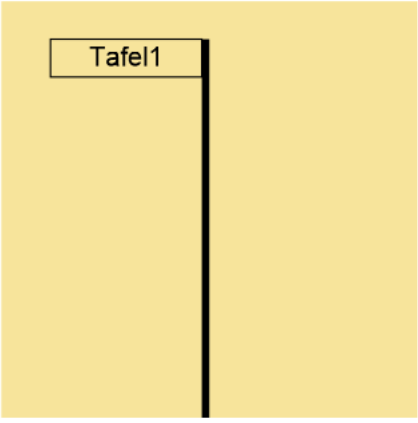


## Befestigungsmaterial

| Material | Stk. |
|---|---|

# Radverkehrswegweisung Standortblatt 49.524.R

| | |
|---|---|
| NOVAL I. SB | 1 |

| | |
|---|---|
| Montagedatum: | |
| Nachbestellung Datum: | |
| Unterschrift: | |