Radverkehrswegweisung Standortblatt 49.513.R

Standort

Nummer:	49.513.R	X Koordinate:	-45987.2
Gemeinde:	Lauterach	Y Koordinate:	259732.1
Zuständigkeit:	Lauterach	Grundstücksnummer:	91116-3298/1

Steher

Befestigung:	Bestehender Steher
Montagehöhe:	250
Steher DN:	Nicht Definiert
Steher L:	Nicht Definiert
Anmerkung zur Montage:	

Tafeln

Tafel 1

Größe: 200x400 Montageart: Fahne (zweiseitig)

Tafelnummer:	49.513.R1	Routen Pikto 1:	Nicht Definiert
Richtungspfeil:	Gerade	Routen Pikto 2:	Nicht Definiert

Anmerkung:

Montage

Lageskizze:



Montageskizze:

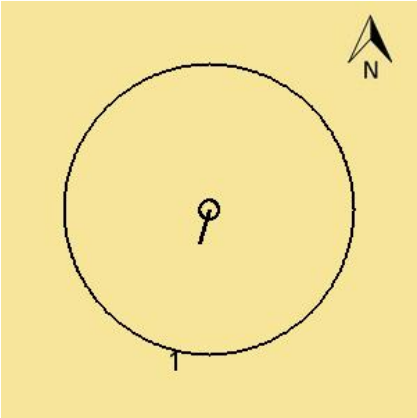

Tafelanordnung:

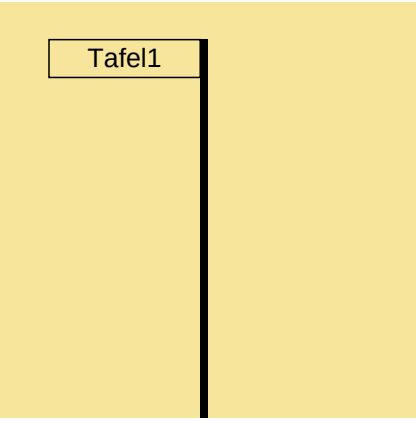

Befestigungsmaterial

Material	Stk.

Radverkehrswegweisung Standortblatt 49.513.R

HKU-Lasche	1

Montagedatum:	
Nachbestellung Datum:	
Unterschrift:	