

Standort

Nummer:	49.511.R	X Koordinate:	-45507.7
Gemeinde:	Lauterach	Y Koordinate:	259547
Zuständigkeit:	Land	Grundstücksnummer:	91116-3298/2

Steher

Befestigung:	Bestehender Steher
Montagehöhe:	250
Steher DN:	Nicht Definiert
Steher L:	Nicht Definiert
Anmerkung zur Montage:	mind. 30cm Abstand zum Signalgeber

Tafeln

Tafel 1

Größe: 900x200 Montageart: Fahne (einseitig)

Tafelnummer:	49.511.R1	Routen Pikto 1:	Nicht Definiert
Richtungspfeil:	Gerade	Routen Pikto 2:	Nicht Definiert
Fernziel Text:	Wolfurt	Nahziel Text:	Nicht Definiert
Fernziel Km:	1,9	Nahziel Km:	
Fernziel Pikto 1 :	Nicht Definiert	Nahziel Pikto 1 :	Nicht Definiert
Fernziel Pikto 2:	Nicht Definiert	Nahziel Pikto 2:	Nicht Definiert

Anmerkung:

Tafel 3

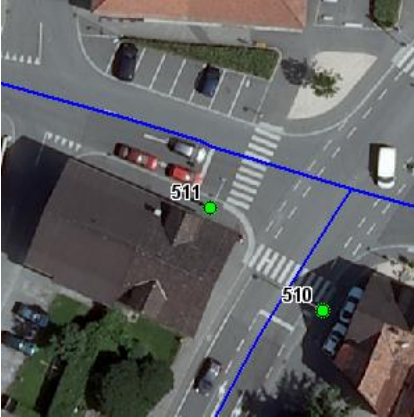
Größe: 900x200 Montageart: Fahne (einseitig)

Tafelnummer:	49.511.R3	Routen Pikto 1:	Nicht Definiert
Richtungspfeil:	Rechts	Routen Pikto 2:	Nicht Definiert
Fernziel Text:	Dornbirn	Nahziel Text:	Wolfurt
Fernziel Km:	8,1	Nahziel Km:	2,1
Fernziel Pikto 1 :	Nicht Definiert	Nahziel Pikto 1 :	Bahnhof
Fernziel Pikto 2:	Nicht Definiert	Nahziel Pikto 2:	Nicht Definiert

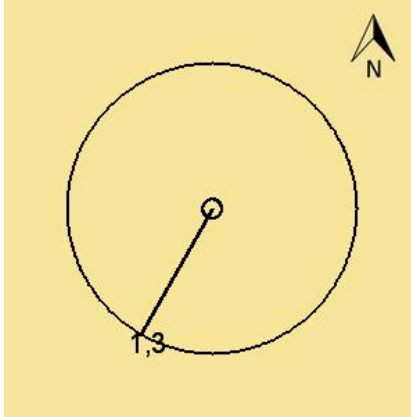
Anmerkung:

Montage

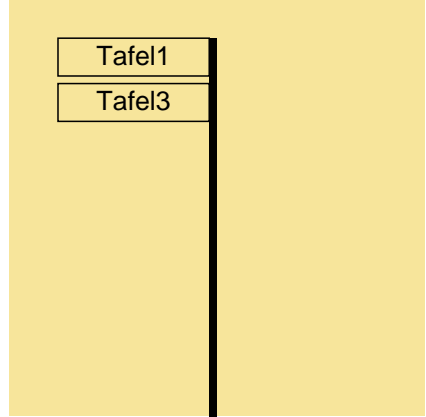
Lageskizze:



Montageskizze:



Tafelanordnung:



Befestigungsmaterial

Material	Stk.
NOVAL I. SB	2

Montagedatum:	
Nachbestellung Datum:	
Unterschrift:	