

Standort

Nummer:	49.500.R	X Koordinate:	-45585.8
Gemeinde:	Lauterach	Y Koordinate:	258819.1
Zuständigkeit:	Land	Grundstücksnummer:	91116-860/2

Steher

Befestigung:	Bestehender Steher
Montagehöhe:	250
Steher DN:	Nicht Definiert
Steher L:	Nicht Definiert
Anmerkung zur Montage:	

Tafeln

Tafel 1

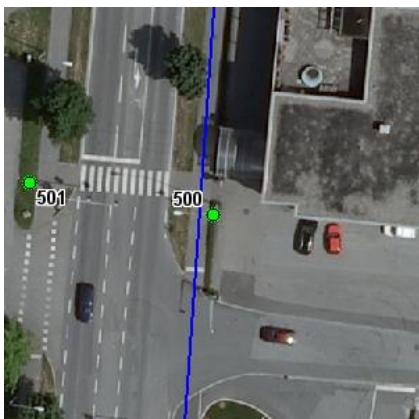
Größe: 400x200 Montageart: Fahne (einseitig)

Tafelnummer:	49.500.R1	Routen Pikto 1:	Nicht Definiert
Richtungspfeil:	Rechts	Routen Pikto 2:	Nicht Definiert

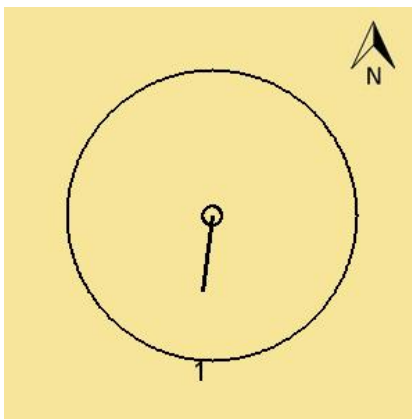
Anmerkung:

Montage

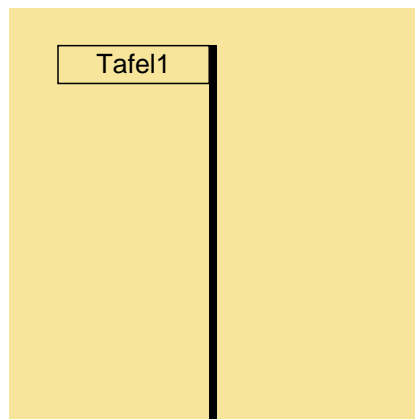
Lageskizze:



Montageskizze:



Tafelanordnung:



Befestigungsmaterial

Material	Stk.
----------	------

NOVAL I. SB	1
-------------	---

Montagedatum:	
Nachbestellung Datum:	
Unterschrift:	