

Standort

Nummer:	49.494.R	X Koordinate:	-46022
Gemeinde:	Lauterach	Y Koordinate:	258920.8
Zuständigkeit:	Lauterach	Grundstücksnummer:	91116-3696

Steher

Befestigung:	Neuer Steher
Montagehöhe:	250
Steher DN:	60mm
Steher L:	350cm
Anmerkung zur Montage:	

Tafeln

Tafel 1

Größe: 200x400 Montageart: Portal (einseitig)

Tafelnummer:	49.494.R1	Routen Pikto 1:	Nicht Definiert
Richtungspfeil:	Gerade	Routen Pikto 2:	Nicht Definiert

Anmerkung:

Tafel 2

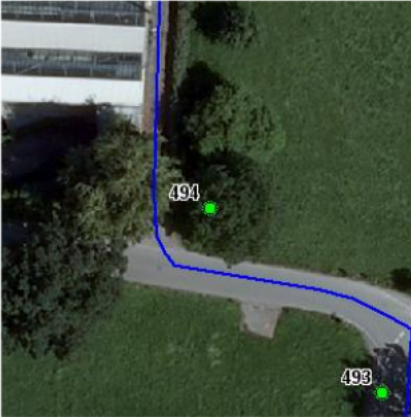
Größe: 200x400 Montageart: Portal (einseitig)

Tafelnummer:	49.494.R2	Routen Pikto 1:	Nicht Definiert
Richtungspfeil:	S-Pfeil Links	Routen Pikto 2:	Nicht Definiert

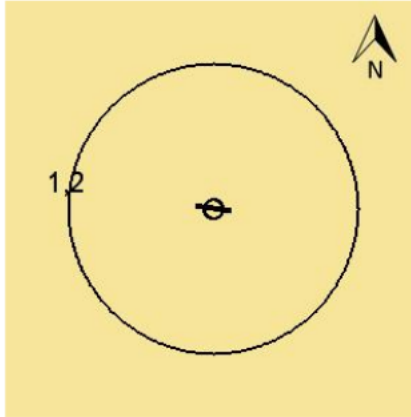
Anmerkung:

Montage

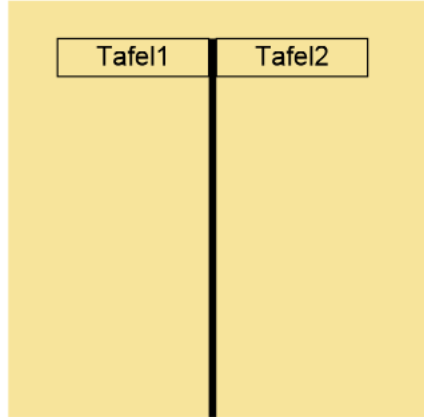
Lageskizze:



Montageskizze:



Tafelanordnung:



Befestigungsmaterial

Material	Stk.
AMB I	2

Montagedatum:	
Nachbestellung Datum:	
Unterschrift:	