

## Standort

Nummer:	49.490.R	X Koordinate:	-46163.1
Gemeinde:	Lauterach	Y Koordinate:	258437.6
Zuständigkeit:	Lauterach	Grundstücksnummer:	91116-1002

## Steher

Befestigung:	Neuer Steher
Montagehöhe:	250
Steher DN:	60mm
Steher L:	350cm
Anmerkung zur Montage:	

## Tafeln

### Tafel 1

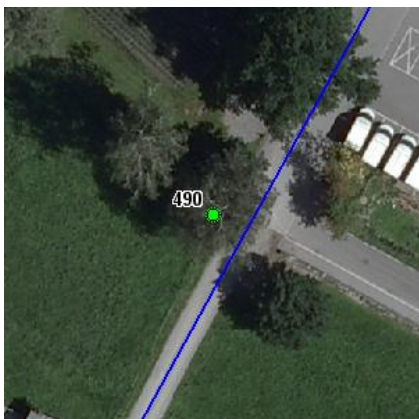
Größe: 200x400 Montageart: Fahne (zweiseitig)

Tafelnummer:	49.490.R1	Routen Pikto 1:	Nicht Definiert
Richtungspfeil:	Gerade	Routen Pikto 2:	Nicht Definiert

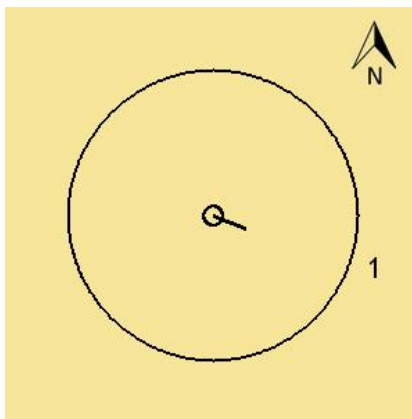
Anmerkung:

## Montage

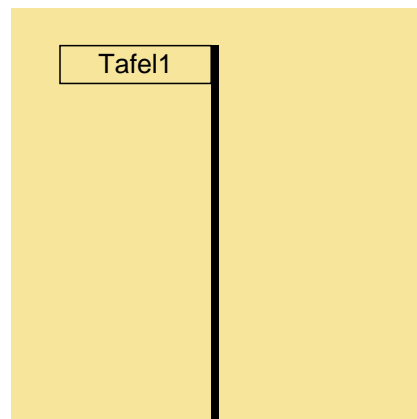
Lageskizze:



Montageskizze:



Tafelanordnung:



## Befestigungsmaterial

Material	Stk.
----------	------

HKU-Lasche	1
------------	---

Montagedatum:	
Nachbestellung Datum:	
Unterschrift:	