

Standort

Nummer:	44.791.R	X Koordinate:	-55692
Gemeinde:	Koblach	Y Koordinate:	244054.4
Zuständigkeit:	Koblach	Grundstücksnummer:	92112-5119

Steher

Befestigung:	Bestehender Steher
Montagehöhe:	250
Steher DN:	60mm
Steher L:	Nicht Definiert
Anmerkung zur Montage:	Radwegweiser tauschen

Tafeln

Tafel 1

Größe: 900x200 Montageart: Fahne (zweiseitig)

Tafelnummer:	44.791.R1	Routen Pikto 1:	1 - Ill Rhein Route
Richtungspfeil:	Links	Routen Pikto 2:	Nicht Definiert
Fernziel Text:	Lustenau	Nahziel Text:	Mäder
Fernziel Km:	16	Nahziel Km:	3,9
Fernziel Pikto 1 :	Nicht Definiert	Nahziel Pikto 1 :	Nicht Definiert
Fernziel Pikto 2:	Nicht Definiert	Nahziel Pikto 2:	Nicht Definiert

Anmerkung:

Tafel 3

Größe: 900x200 Montageart: Fahne (einseitig)

Tafelnummer:	44.791.R3	Routen Pikto 1:	Nicht Definiert
Richtungspfeil:	Links	Routen Pikto 2:	Nicht Definiert
Fernziel Text:	Koblach	Nahziel Text:	Montlingen
Fernziel Km:	0,7	Nahziel Km:	0,4
Fernziel Pikto 1 :	Ortszentrum	Nahziel Pikto 1 :	CH
Fernziel Pikto 2:	Nicht Definiert	Nahziel Pikto 2:	Nicht Definiert

Anmerkung:

Tafel 4

Größe: 900x200 Montageart: Fahne (einseitig)

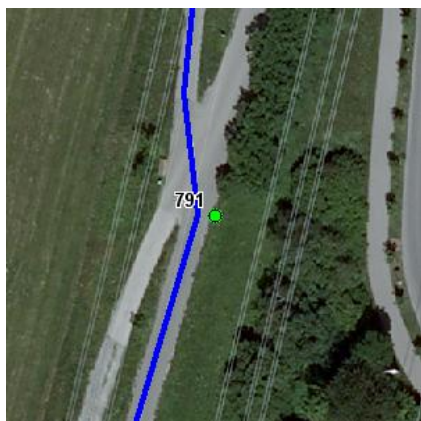
Tafelnummer:	44.791.R4
Richtungspfeil:	Rechts
Fernziel Text:	Feldkirch
Fernziel Km:	13
Fernziel Pikto 1 :	Nicht Definiert
Fernziel Pikto 2:	Nicht Definiert

Routen Pikto 1:	1 - III Rhein Route
Routen Pikto 2:	Nicht Definiert
Nahziel Text:	Meiningen
Nahziel Km:	4,9
Nahziel Pikto 1 :	Nicht Definiert
Nahziel Pikto 2:	Nicht Definiert

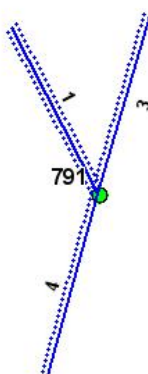
Anmerkung:

Montage

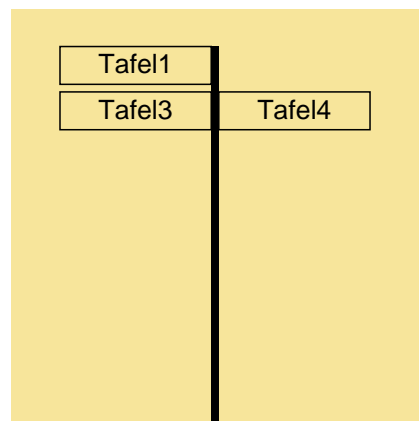
Lageskizze:



Montageskizze:



Tafelanordnung:



Befestigungsmaterial

Material	Stk.
NOVAL I. 60	1
NOVAL III. 60	1

Montagedatum:	
Nachbestellung Datum:	
Unterschrift:	