

Standort

Nummer:	44.789.R	X Koordinate:	-55679.7
Gemeinde:	Koblach	Y Koordinate:	244106.9
Zuständigkeit:	Land	Grundstücksnummer:	92112-5028/2

Steher

Befestigung:	Bestehender Steher
Montagehöhe:	200
Steher DN:	60mm
Steher L:	Nicht Definiert
Anmerkung zur Montage:	bestehender Rohrrahmen d=60

Tafeln

Tafel 1

Größe: 900x200 Montageart: Fahne (zweiseitig)

Tafelnummer:	44.789.R1	Routen Pikto 1:	Nicht Definiert
Richtungspfeil:	Gerade	Routen Pikto 2:	Nicht Definiert
Fernziel Text:	Oberriet	Nahziel Text:	Montlingen
Fernziel Km:	2,4	Nahziel Km:	0,4
Fernziel Pikto 1 :	CH	Nahziel Pikto 1 :	CH
Fernziel Pikto 2:	Nicht Definiert	Nahziel Pikto 2:	Nicht Definiert

Anmerkung:

verkehrte Fahne,
 Pfeil auf rechter Seite (=Befestigungsseite)
 Rückseite:
 Pfeil auf linker Seite (Befestigungsseite)
 Richtungspfeil = Gerade
 Nahziel = Koblach
 Nahziel Kilometer = 0,7
 Nahziel Zusatzpiktogramm = Ortszentrum

Tafel 3

Größe: 900x200 Montageart: Fahne (zweiseitig)

Tafelnummer:	44.789.R3
Richtungspfeil:	Links
Fernziel Text:	Feldkirch
Fernziel Km:	13
Fernziel Pikto 1 :	Nicht Definiert
Fernziel Pikto 2:	Nicht Definiert

Routen Pikto 1:	1 - III Rhein Route
Routen Pikto 2:	Nicht Definiert
Nahziel Text:	Meiningen
Nahziel Km:	4,9
Nahziel Pikto 1 :	Nicht Definiert
Nahziel Pikto 2:	Nicht Definiert

Anmerkung:

Rückseite:
 Richtungspfeil = Links
 Routenpiktogramm 1 = 1 III Rhein Route
 Fernziel = Lustenau,
 Fernziel Kilometer = 16
 Nahziel = Mäder,
 Nahziel Kilometer = 3,9

Tafel 5

Größe: 900x200 Montageart: Fahne (zweiseitig)

Tafelnummer:	44.789.R5
Richtungspfeil:	Rechts
Fernziel Text:	Lustenau
Fernziel Km:	16
Fernziel Pikto 1 :	Nicht Definiert
Fernziel Pikto 2:	Nicht Definiert

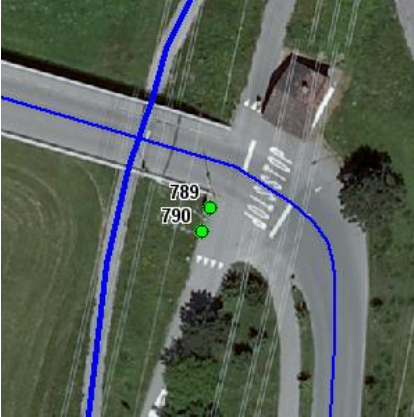
Routen Pikto 1:	1 - III Rhein Route
Routen Pikto 2:	Nicht Definiert
Nahziel Text:	Mäder
Nahziel Km:	3,9
Nahziel Pikto 1 :	Nicht Definiert
Nahziel Pikto 2:	Nicht Definiert

Anmerkung:

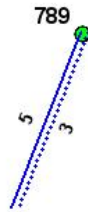
verkehrte Fahne
 Rückseite:
 Richtungspfeil = Rechts
 Routenpiktogramm 1 = 1 III Rhein Route
 Fernziel = Feldkirch
 Fernziel Kilometer = 13
 Nahziel = Meiningen
 Nahziel Kilometer = 4,9

Montage

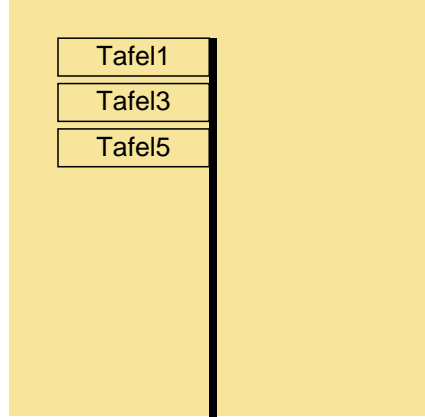
Lageskizze:



Montageskizze:



Tafelanordnung:



Befestigungsmaterial

Material	Stk.
NOVAL I. 60	3

Montagedatum:	
Nachbestellung Datum:	
Unterschrift:	