

Standort

Nummer:	44.773.R	X Koordinate:	-53893.13
Gemeinde:	Koblach	Y Koordinate:	241660.36
Zuständigkeit:	Land	Grundstücksnummer:	92112-4977/2

Steher

Befestigung:	Bestehender Steher
Montagehöhe:	250
Steher DN:	Nicht Definiert
Steher L:	Nicht Definiert
Anmerkung zur Montage:	Beleuchtungsmast, Schilder außermittig montieren (ca. 2/3 Richtung Radweg auskragend)

Tafeln

Tafel 1

Größe: 900x200 Montageart: Portal (einseitig)

Tafelnummer:	44.773.R1	Routen Pikto 1:	2 - Dörfer Städte Route
Richtungspfeil:	schräg Rechts	Routen Pikto 2:	Nicht Definiert
Fernziel Text:	Dornbirn	Nahziel Text:	Götzis
Fernziel Km:	17	Nahziel Km:	3,6
Fernziel Pikto 1 :	Nicht Definiert	Nahziel Pikto 1 :	Nicht Definiert
Fernziel Pikto 2:	Nicht Definiert	Nahziel Pikto 2:	Nicht Definiert

Anmerkung:

Tafel 3

Größe: 900x200 Montageart: Portal (einseitig)

Tafelnummer:	44.773.R3	Routen Pikto 1:	Nicht Definiert
Richtungspfeil:	schräg Rechts	Routen Pikto 2:	Nicht Definiert
Fernziel Text:	Nicht Definiert	Nahziel Text:	Koblach
Fernziel Km:		Nahziel Km:	3,3
Fernziel Pikto 1 :	Nicht Definiert	Nahziel Pikto 1 :	Ortszentrum
Fernziel Pikto 2:	Nicht Definiert	Nahziel Pikto 2:	Nicht Definiert

Anmerkung:

Tafel 5

Größe: 900x200 Montageart: Portal (einseitig)

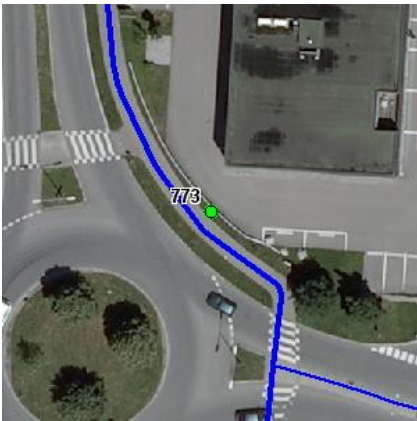
Tafelnummer:	44.773.R5
Richtungspfeil:	schräg Links
Fernziel Text:	Feldkirch
Fernziel Km:	12
Fernziel Pikto 1 :	Nicht Definiert
Fernziel Pikto 2:	Nicht Definiert

Routen Pikto 1:	2 - Dörfer Städte Route
Routen Pikto 2:	Nicht Definiert
Nahziel Text:	Weiler
Nahziel Km:	3,8
Nahziel Pikto 1 :	Nicht Definiert
Nahziel Pikto 2:	Nicht Definiert

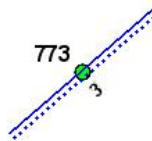
Anmerkung:

Montage

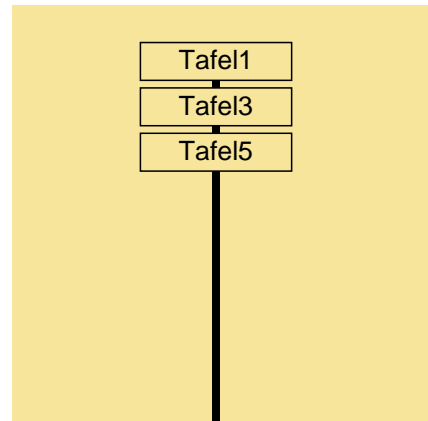
Lageskizze:



Montageskizze:



Tafelanordnung:



Befestigungsmaterial

Material	Stk.
AMB III	3

Montagedatum:	
Nachbestellung Datum:	
Unterschrift:	