

Standort

Nummer:	42.809.R	X Koordinate:	-52306.1
Gemeinde:	Klaus	Y Koordinate:	241349.8
Zuständigkeit:	Klaus	Grundstücksnummer:	92111-1805/1

Steher

Befestigung:	Bestehender Steher
Montagehöhe:	150
Steher DN:	60mm
Steher L:	Nicht Definiert
Anmerkung zur Montage:	Laternenmast d=60

Tafeln

Tafel 1

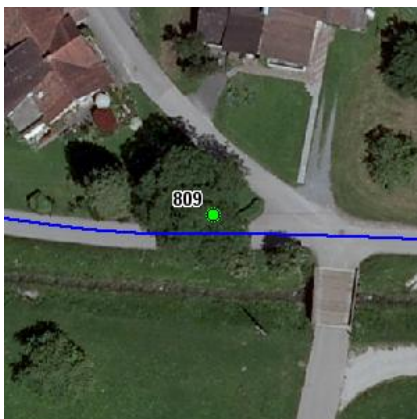
Größe: 200x400 Montageart: Portal (einseitig)

Tafelnummer:	42.809.R1	Routen Pikto 1:	Bahnhof
Richtungspfeil:	Gerade	Routen Pikto 2:	Nicht Definiert

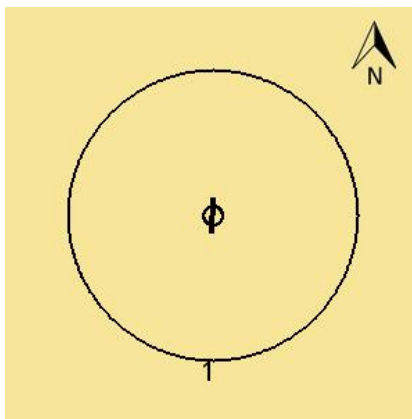
Anmerkung:

Montage

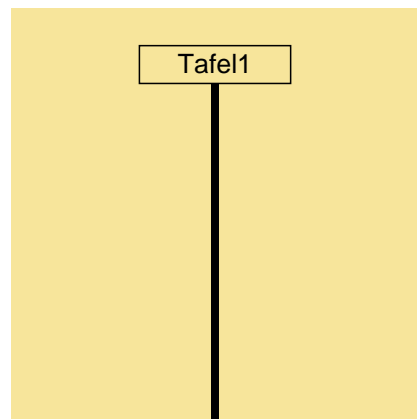
Lageskizze:



Montageskizze:



Tafelanordnung:



Befestigungsmaterial

Material	Stk.
----------	------

AMB I	1
-------	---

Montagedatum:	
Nachbestellung Datum:	
Unterschrift:	