

Standort

Nummer:	42.806.R	X Koordinate:	-53564.8
Gemeinde:	Klaus	Y Koordinate:	241439.6
Zuständigkeit:	Land	Grundstücksnummer:	92111-1763

Steher

Befestigung:	Neuer Steher
Montagehöhe:	250
Steher DN:	60mm
Steher L:	350cm
Anmerkung zur Montage:	

Tafeln

Tafel 1

Größe: 900x200 Montageart: Fahne (zweiseitig)

Tafelnummer:	42.806.R1	Routen Pikto 1:	Nicht Definiert
Richtungspfeil:	Links	Routen Pikto 2:	Nicht Definiert
Fernziel Text:	Dornbirn	Nahziel Text:	Koblach
Fernziel Km:	17	Nahziel Km:	3,7
Fernziel Pikto 1 :	Nicht Definiert	Nahziel Pikto 1 :	Nicht Definiert
Fernziel Pikto 2:	Nicht Definiert	Nahziel Pikto 2:	Nicht Definiert

Anmerkung:

Tafel 4

Größe: 900x200 Montageart: Fahne (zweiseitig)

Tafelnummer:	42.806.R4	Routen Pikto 1:	Nicht Definiert
Richtungspfeil:	Rechts	Routen Pikto 2:	Nicht Definiert
Fernziel Text:	Feldkirch	Nahziel Text:	Weiler
Fernziel Km:	12	Nahziel Km:	2,8
Fernziel Pikto 1 :	Nicht Definiert	Nahziel Pikto 1 :	Nicht Definiert
Fernziel Pikto 2:	Nicht Definiert	Nahziel Pikto 2:	Nicht Definiert

Anmerkung:

Tafel 6

Größe: 900x200 Montageart: Fahne (zweiseitig)

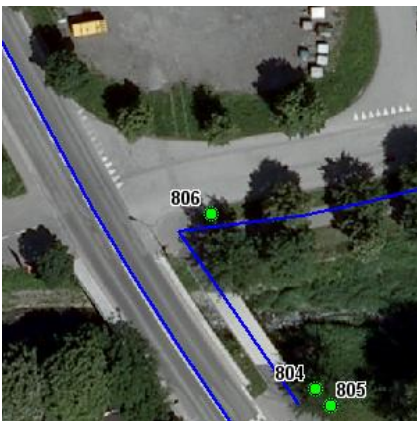
Tafelnummer:	42.806.R6
Richtungspfeil:	Rechts
Fernziel Text:	Nicht Definiert
Fernziel Km:	
Fernziel Pikto 1 :	Nicht Definiert
Fernziel Pikto 2:	Nicht Definiert

Routen Pikto 1:	Nicht Definiert
Routen Pikto 2:	Nicht Definiert
Nahziel Text:	Klaus
Nahziel Km:	1,8
Nahziel Pikto 1 :	Ortszentrum
Nahziel Pikto 2:	Nicht Definiert

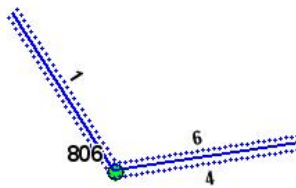
Anmerkung:

Montage

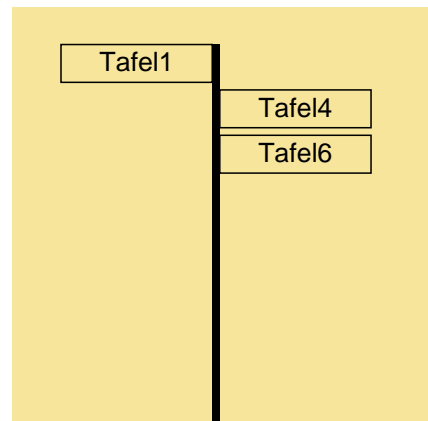
Lageskizze:



Montageskizze:



Tafelanordnung:



Befestigungsmaterial

Material	Stk.
NOVAL I. 60	3

Montagedatum:	
Nachbestellung Datum:	
Unterschrift:	