

## Standort

Nummer:	42.804.R	X Koordinate:	-53552.3
Gemeinde:	Klaus	Y Koordinate:	241418.7
Zuständigkeit:	Land	Grundstücksnummer:	92111-1785/1

## Steher

Befestigung:	Neuer Steher
Montagehöhe:	120
Steher DN:	60mm
Steher L:	350cm
Anmerkung zur Montage:	

## Tafeln

### Tafel 2

Größe: 400x200 Montageart: Fahne (zweiseitig)

Tafelnummer:	42.804.R2	Routen Pikto 1:	Bahnhof
Richtungspfeil:	Rechts	Routen Pikto 2:	Nicht Definiert

Anmerkung:

### Tafel 3

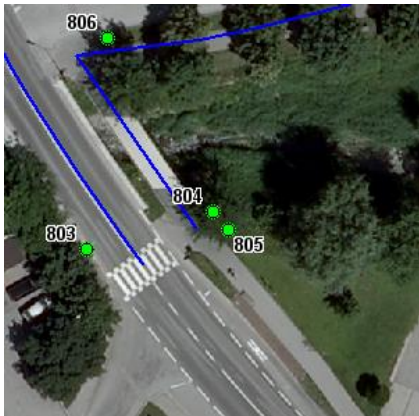
Größe: 400x200 Montageart: Fahne (einseitig)

Tafelnummer:	42.804.R3	Routen Pikto 1:	Ortszentrum
Richtungspfeil:	Links	Routen Pikto 2:	Nicht Definiert

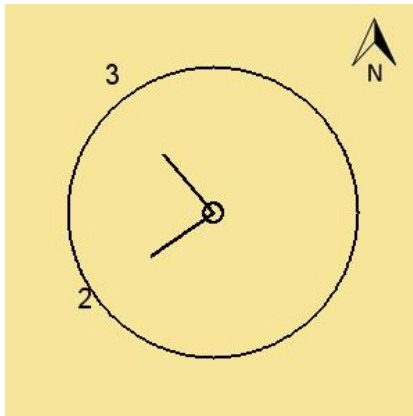
Anmerkung:

## Montage

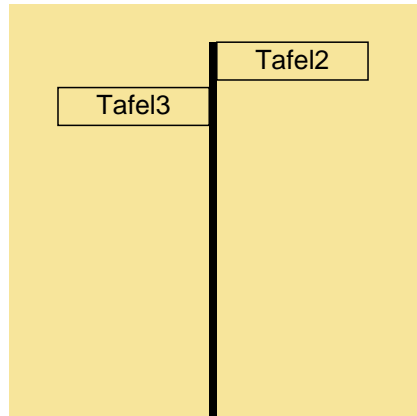
Lageskizze:



Montageskizze:



Tafelanordnung:



## Befestigungsmaterial

Material	Stk.
NOVAL I. 60	2

Montagedatum:	
Nachbestellung Datum:	
Unterschrift:	