

Standort

Nummer:	40.1565.R	X Koordinate:	-29395.7
Gemeinde:	Innerbraz	Y Koordinate:	221766.4
Zuständigkeit:	Land	Grundstücksnummer:	90009-866/1

Steher

Befestigung:	Bestehender Steher
Montagehöhe:	250
Steher DN:	60mm
Steher L:	Nicht Definiert
Anmerkung zur Montage:	Radwegweiser tauschen

Tafeln

Tafel 1

Größe: 400x200 Montageart: Fahne (einseitig)

Tafelnummer:	40.1565.R1	Routen Pikto 1:	4 - Klostertal Route
Richtungspfeil:	Links	Routen Pikto 2:	Nicht Definiert

Anmerkung:

Tafel 2


Größe: 400x200 Montageart: Fahne (einseitig)

Tafelnummer:	40.1565.R2	Routen Pikto 1:	4 - Klostertal Route
Richtungspfeil:	Rechts	Routen Pikto 2:	Nicht Definiert

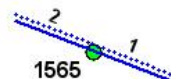
Anmerkung:

Montage

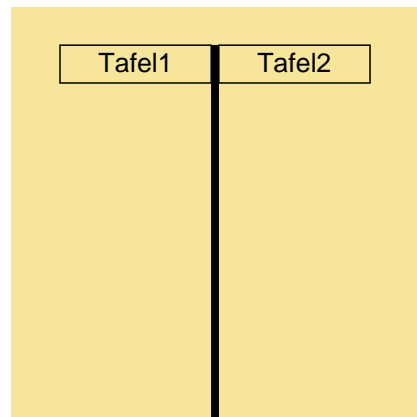
Lageskizze:



Montageskizze:



Tafelanordnung:



Befestigungsmaterial

Material	Stk.
NOVAL III. 60	1

Montagedatum:	
Nachbestellung Datum:	
Unterschrift:	