

## Standort

Nummer:	39.006.R	X Koordinate:	-42738.34
Gemeinde:	Hohenweiler	Y Koordinate:	271210.49
Zuständigkeit:	Hohenweiler	Grundstücksnummer:	91112-619/2

## Steher

Befestigung:	Neuer Steher
Montagehöhe:	200
Steher DN:	76mm
Steher L:	350cm
Anmerkung zur Montage:	

## Tafeln

### Tafel 1

Größe: 400x200 Montageart: Fahne (zweiseitig)

Tafelnummer:	39.006.R1	Routen Pikto 1:	6 - Leiblachtal Route
Richtungspfeil:	Rechts	Routen Pikto 2:	Nicht Definiert

Anmerkung:

### Tafel 2

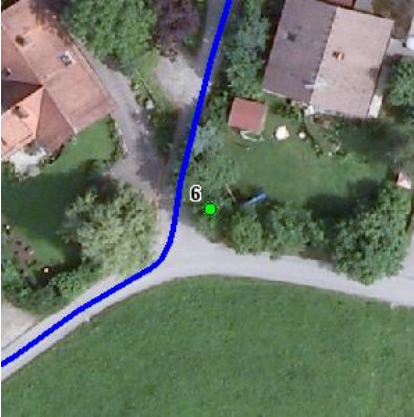
Größe: 400x200 Montageart: Fahne (einseitig)

Tafelnummer:	39.006.R2	Routen Pikto 1:	6 - Leiblachtal Route
Richtungspfeil:	Links	Routen Pikto 2:	Nicht Definiert

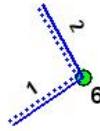
Anmerkung:

## Montage

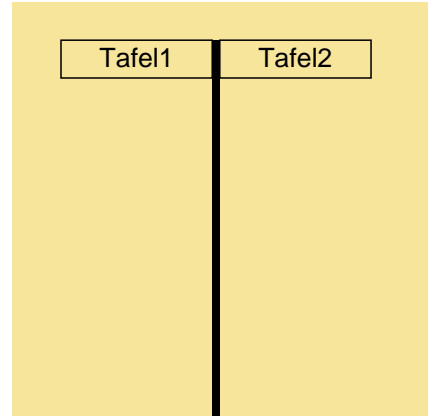
Lageskizze:



Montageskizze:



Tafelanordnung:



## Befestigungsmaterial

Material	Stk.
NOVAL II. 76	1

Montagedatum:	
Nachbestellung Datum:	
Unterschrift:	