

## Standort

Nummer:	39.002.R	X Koordinate:	-42567.8
Gemeinde:	Hohenweiler	Y Koordinate:	271774.6
Zuständigkeit:	Hohenweiler	Grundstücksnummer:	91112-311

## Steher

Befestigung:	Bestehender Steher
Montagehöhe:	250
Steher DN:	Nicht Definiert
Steher L:	Nicht Definiert
Anmerkung zur Montage:	Straßenlaterne

## Tafeln

### Tafel 1

Größe: 900x200 Montageart: Fahne (einseitig)

Tafelnummer:	39.002.R1	Routen Pikto 1:	6 - Leiblachtal Route
Richtungspfeil:	Rechts	Routen Pikto 2:	Nicht Definiert
Fernziel Text:	Hohenweiler	Nahziel Text:	Nicht Definiert
Fernziel Km:	1,3	Nahziel Km:	
Fernziel Pikto 1 :	Ortszentrum	Nahziel Pikto 1 :	Nicht Definiert
Fernziel Pikto 2:	Nicht Definiert	Nahziel Pikto 2:	Nicht Definiert

Anmerkung:

### Tafel 2

Größe: 900x200 Montageart: Fahne (zweiseitig)

Tafelnummer:	39.002.R2	Routen Pikto 1:	6 - Leiblachtal Route
Richtungspfeil:	Links	Routen Pikto 2:	Nicht Definiert
Fernziel Text:	Bregenz	Nahziel Text:	Hörbranz
Fernziel Km:	12	Nahziel Km:	5,5
Fernziel Pikto 1 :	Nicht Definiert	Nahziel Pikto 1 :	Nicht Definiert
Fernziel Pikto 2:	Nicht Definiert	Nahziel Pikto 2:	Nicht Definiert

Anmerkung:

### Tafel 3

Größe: 900x200 Montageart: Fahne (einseitig)

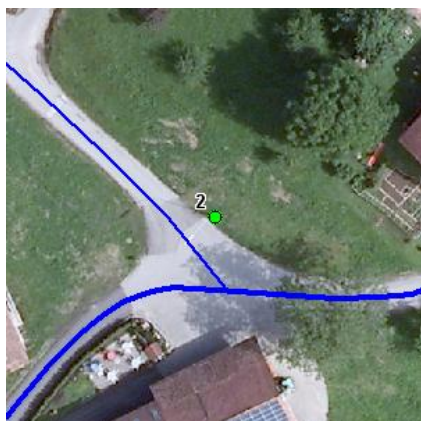
Tafelnummer:	39.002.R3
Richtungspfeil:	Links
Fernziel Text:	Schlachters
Fernziel Km:	2,5
Fernziel Pikto 1 :	D
Fernziel Pikto 2:	Nicht Definiert

Routen Pikto 1:	Nicht Definiert
Routen Pikto 2:	Nicht Definiert
Nahziel Text:	Nicht Definiert
Nahziel Km:	
Nahziel Pikto 1 :	Nicht Definiert
Nahziel Pikto 2:	Nicht Definiert

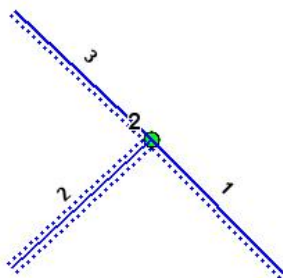
Anmerkung:

### Montage

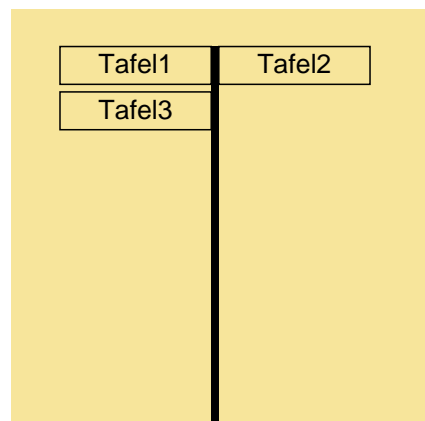
Lageskizze:



Montageskizze:



Tafelanordnung:



### Befestigungsmaterial

Material	Stk.
NOVAL I. SB	1
NOVAL II. SB	1

Montagedatum:	
Nachbestellung Datum:	
Unterschrift:	