Radverkehrswegweisung Standortblatt 38.403.R

Standort

Nummer:	38.403.R		X Koordinate:	-48317.2
Gemeinde:	Hohenems		Y Koordinate:	248410.8
Zuständigkeit:	Hohenems		Grundstücksnummer:	92004-2810/2

Steher

Befestigung:	Neuer Steher
Montagehöhe:	250
Steher DN:	60mm
Steher L:	350cm
Anmerkung zur Montage:	

Tafeln

Tafel 1

Größe: 400x200 Montageart: Fahne (zweiseitig)

Tafelnummer:	38.403.R1		Routen Pikto 1:	2 - Dörfer Städte Route
Richtungspfeil:	Rechts		Routen Pikto 2:	Nicht Definiert

Anmerkung:

Montage

Lageskizze:

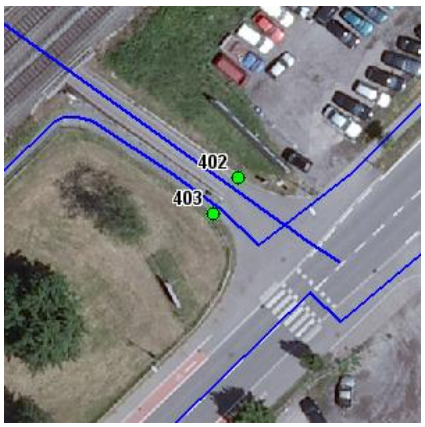

Montageskizze:



Tafelanordnung:

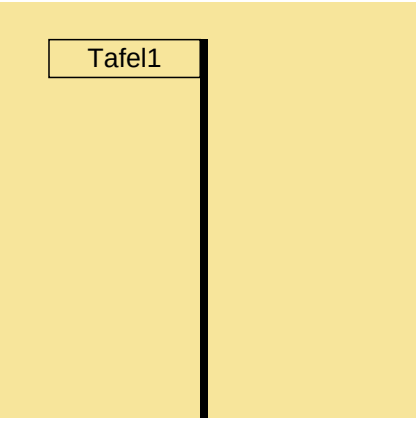

Befestigungsmaterial

Material	Stk.

Radverkehrswegweisung Standortblatt 38.403.R

NOVAL I. SB	1

Montagedatum:	
Nachbestellung Datum:	
Unterschrift:	