

Standort

Nummer:	38.401.R	X Koordinate:	-49259.8
Gemeinde:	Hohenems	Y Koordinate:	247553.4
Zuständigkeit:	Hohenems	Grundstücksnummer:	92004-7236/3

Steher

Befestigung:	Neuer Steher
Montagehöhe:	250
Steher DN:	76mm
Steher L:	350cm
Anmerkung zur Montage:	

Tafeln

Tafel 1

Größe: 900x200 Montageart: Fahne (zweiseitig)

Tafelnummer:	38.401.R1	Routen Pikto 1:	Nicht Definiert
Richtungspfeil:	Rechts	Routen Pikto 2:	Nicht Definiert
Fernziel Text:	Dornbirn	Nahziel Text:	Diepoldsau
Fernziel Km:	8,5	Nahziel Km:	2,2
Fernziel Pikto 1 :	Nicht Definiert	Nahziel Pikto 1 :	CH
Fernziel Pikto 2:	Nicht Definiert	Nahziel Pikto 2:	Nicht Definiert

Anmerkung:

--

Tafel 2

Größe: 900x200 Montageart: Fahne (zweiseitig)

Tafelnummer:	38.401.R2	Routen Pikto 1:	Nicht Definiert
Richtungspfeil:	Rechts	Routen Pikto 2:	Nicht Definiert
Fernziel Text:	Feldkirch	Nahziel Text:	Hohenems
Fernziel Km:	21	Nahziel Km:	1,0
Fernziel Pikto 1 :	Nicht Definiert	Nahziel Pikto 1 :	Ortszentrum
Fernziel Pikto 2:	Nicht Definiert	Nahziel Pikto 2:	Nicht Definiert

Anmerkung:

--

Tafel 3

Größe: 900x200 Montageart: Fahne (zweiseitig)


Tafelnummer:	38.401.R3
Richtungspfeil:	Links
Fernziel Text:	Altach
Fernziel Km:	5,7
Fernziel Pikto 1 :	Nicht Definiert
Fernziel Pikto 2:	Nicht Definiert

Routen Pikto 1:	Nicht Definiert
Routen Pikto 2:	Nicht Definiert
Nahziel Text:	Nicht Definiert
Nahziel Km:	
Nahziel Pikto 1 :	Nicht Definiert
Nahziel Pikto 2:	Nicht Definiert

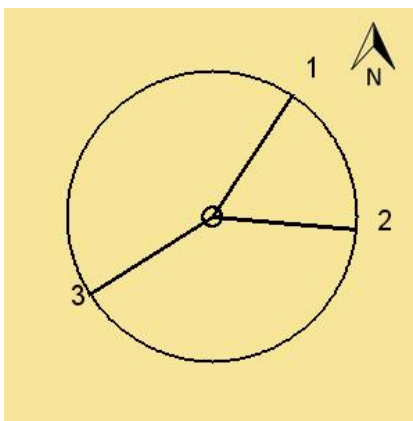
Anmerkung:

Montage

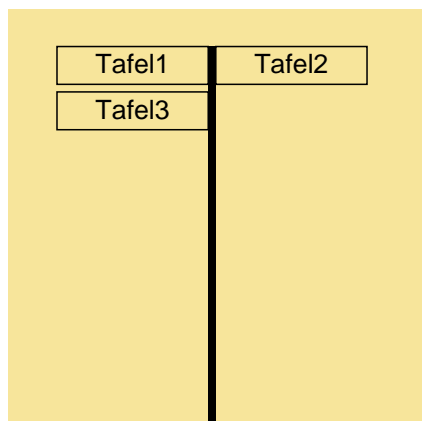
Lageskizze:



Montageskizze:



Tafelanordnung:



Befestigungsmaterial

Material	Stk.
NOVAL I. SB	3

Montagedatum:	
Nachbestellung Datum:	
Unterschrift:	