

Standort

Nummer:	38.400.R	X Koordinate:	-49313.9
Gemeinde:	Hohenems	Y Koordinate:	247509.3
Zuständigkeit:	Hohenems	Grundstücksnummer:	92004-2115/9

Steher

Befestigung:	Bestehender Steher
Montagehöhe:	250
Steher DN:	Nicht Definiert
Steher L:	Nicht Definiert
Anmerkung zur Montage:	

Tafeln

Tafel 1

Größe: 400x200 Montageart: Fahne (zweiseitig)

Tafelnummer:	38.400.R1	Routen Pikto 1:	Nicht Definiert
Richtungspfeil:	Links	Routen Pikto 2:	Nicht Definiert

Anmerkung:

Tafel 4

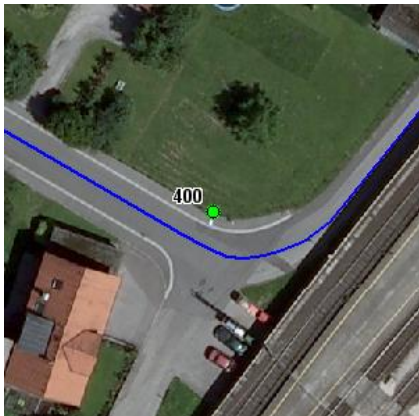
Größe: 400x200 Montageart: Fahne (zweiseitig)

Tafelnummer:	38.400.R4	Routen Pikto 1:	Nicht Definiert
Richtungspfeil:	Rechts	Routen Pikto 2:	Nicht Definiert

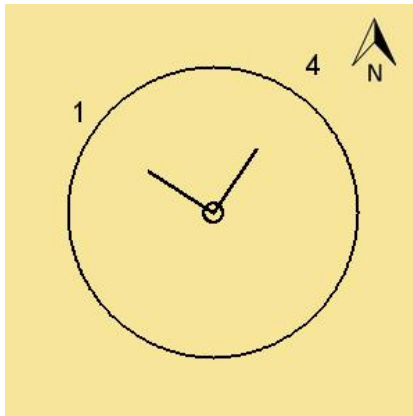
Anmerkung:

Montage

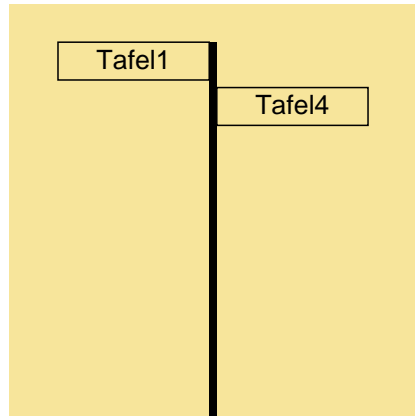
Lageskizze:



Montageskizze:



Tafelanordnung:



Befestigungsmaterial

Material	Stk.
NOVAL I. SB	2

Montagedatum:	
Nachbestellung Datum:	
Unterschrift:	