

## Standort

Nummer:	38.390.R	X Koordinate:	-49215.3
Gemeinde:	Hohenems	Y Koordinate:	247464.6
Zuständigkeit:	Hohenems	Grundstücksnummer:	92004-2109/12

## Steher

Befestigung:	Bestehender Steher
Montagehöhe:	250
Steher DN:	Nicht Definiert
Steher L:	Nicht Definiert
Anmerkung zur Montage:	

## Tafeln

### Tafel 1

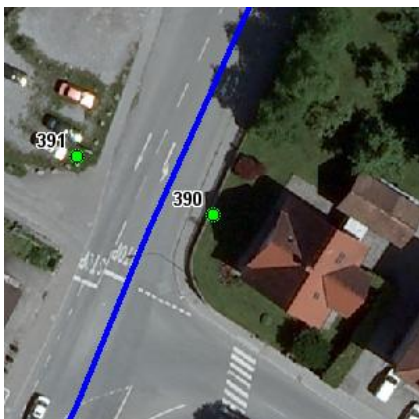
Größe: 400x200 Montageart: Fahne (einseitig)

Tafelnummer:	38.390.R1	Routen Pikto 1:	2 - Dörfer Städte Route
Richtungspfeil:	Gerade	Routen Pikto 2:	Nicht Definiert

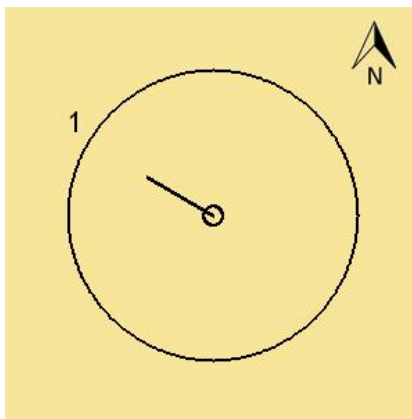
Anmerkung:

## Montage

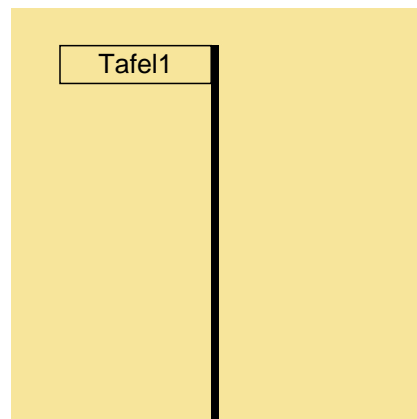
Lageskizze:



Montageskizze:



Tafelanordnung:



## Befestigungsmaterial

Material	Stk.
----------	------

NOVAL I. SB	1
-------------	---

Montagedatum:	
Nachbestellung Datum:	
Unterschrift:	