

Standort

Nummer:	38.388.R	X Koordinate:	-49275.5
Gemeinde:	Hohenems	Y Koordinate:	247392.2
Zuständigkeit:	Hohenems	Grundstücksnummer:	92004-1408/2

Steher

Befestigung:	Bestehender Steher
Montagehöhe:	250
Steher DN:	Nicht Definiert
Steher L:	Nicht Definiert
Anmerkung zur Montage:	

Tafeln

Tafel 1

Größe: 400x200 Montageart: Fahne (zweiseitig)

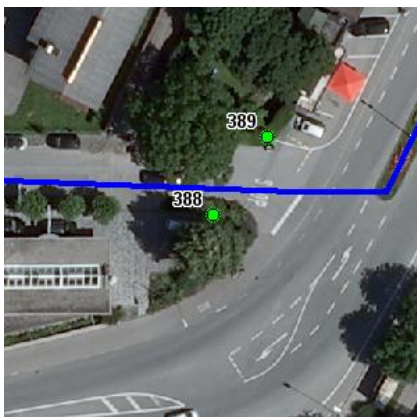
Tafelnummer:	38.388.R1	Routen Pikto 1:	2 - Dörfer Städte Route
Richtungspfeil:	schräg Links	Routen Pikto 2:	Nicht Definiert

Anmerkung:

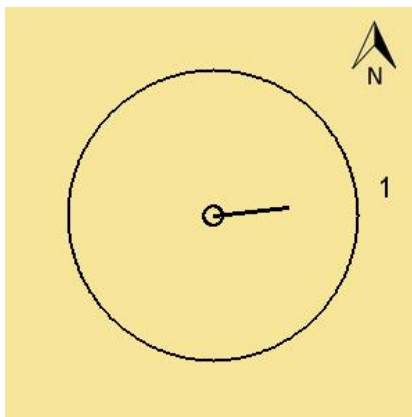
Rückseite Richtungspfeil "schräg Rechts"

Montage

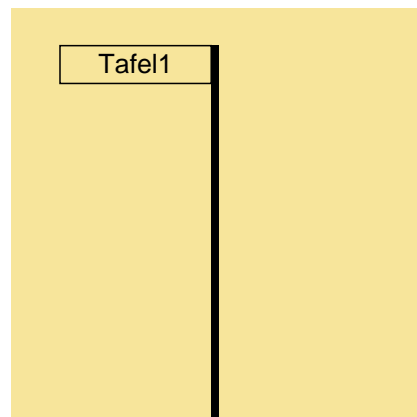
Lageskizze:



Montageskizze:



Tafelanordnung:



Befestigungsmaterial

Material	Stk.
----------	------

NOVAL I. SB	1
-------------	---

Montagedatum:	
Nachbestellung Datum:	
Unterschrift:	