

Standort

Nummer:	38.382.R	X Koordinate:	-50050.25
Gemeinde:	Hohenems	Y Koordinate:	246779.05
Zuständigkeit:	Hohenems	Grundstücksnummer:	92004-8767

Steher

Befestigung:	Bestehender Steher
Montagehöhe:	250
Steher DN:	Nicht Definiert
Steher L:	Nicht Definiert
Anmerkung zur Montage:	

Tafeln

Tafel 1


Größe: 200x400 Montageart: Fahne (zweiseitig)

Tafelnummer:	38.382.R1	Routen Pikto 1:	2 - Dörfer Städte Route
Richtungspfeil:	Gerade	Routen Pikto 2:	Nicht Definiert

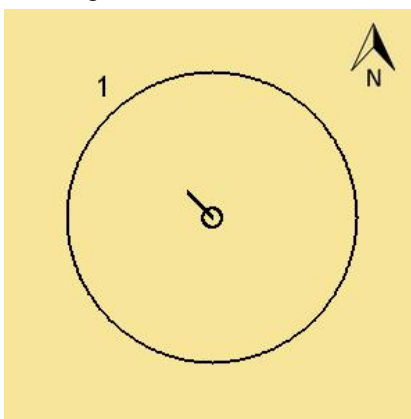
Anmerkung:

Montage

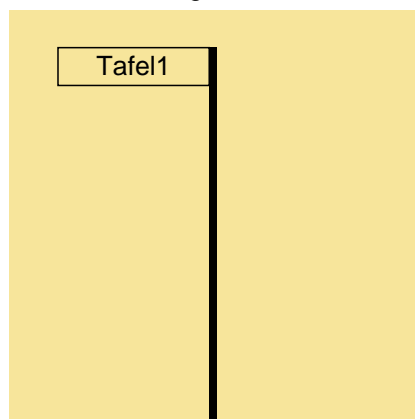
Lageskizze:



Montageskizze:



Tafelanordnung:



Befestigungsmaterial

Material	Stk.
----------	------

HKU-Lasche	1
------------	---

Montagedatum:	
Nachbestellung Datum:	
Unterschrift:	