

Standort

Nummer:	38.240.R	X Koordinate:	-48765.7
Gemeinde:	Hohenems	Y Koordinate:	247535.8
Zuständigkeit:	Hohenems	Grundstücksnummer:	92004-7409/2

Steher

Befestigung:	Bestehender Steher
Montagehöhe:	250
Steher DN:	Nicht Definiert
Steher L:	Nicht Definiert
Anmerkung zur Montage:	

Tafeln

Tafel 1

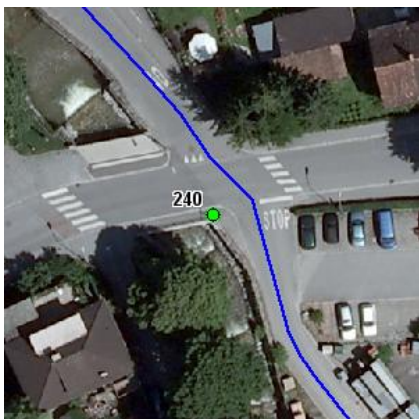
Größe: 400x200 Montageart: Fahne (zweiseitig)

Tafelnummer:	38.240.R1	Routen Pikto 1:	Nicht Definiert
Richtungspfeil:	Rechts	Routen Pikto 2:	Nicht Definiert

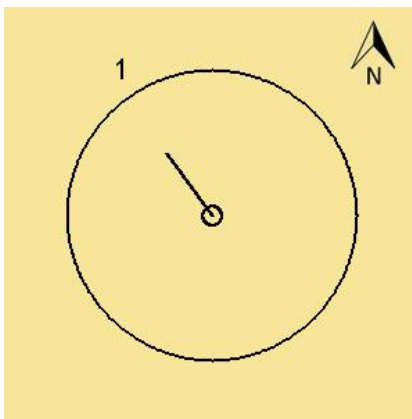
Anmerkung:

Montage

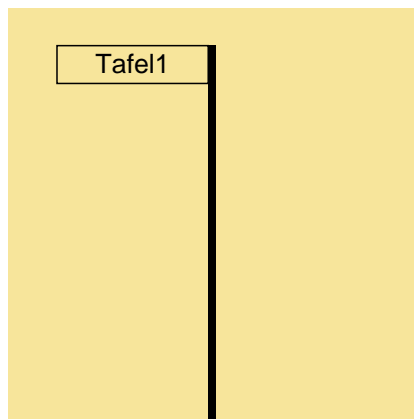
Lageskizze:



Montageskizze:



Tafelanordnung:



Befestigungsmaterial

Material	Stk.
----------	------

NOVAL I. SB	1
-------------	---

Montagedatum:	
Nachbestellung Datum:	
Unterschrift:	