Radverkehrswegweisung Standortblatt 38.234.R

Standort

Nummer:	38.234.R	X Koordinate:	-49442.9
Gemeinde:	Hohenems	Y Koordinate:	248493.5
Zuständigkeit:	Hohenems	Grundstücksnummer:	92004-2116/2

Steher

Befestigung:	Bestehender Steher
Montagehöhe:	250
Steher DN:	Nicht Definiert
Steher L:	Nicht Definiert
Anmerkung zur Montage:	

Tafeln

Tafel 1

Größe: 200x400 Montageart: Fahne (zweiseitig)

Tafelnummer:	38.234.R1	Routen Pikto 1:	Nicht Definiert
Richtungspfeil:	Gerade	Routen Pikto 2:	Nicht Definiert

Anmerkung:

Montage

Lageskizze:

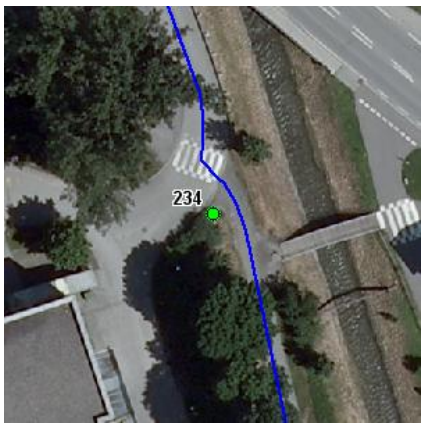

Montageskizze:

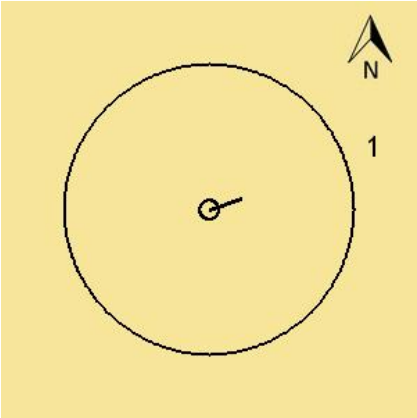

Tafelanordnung:

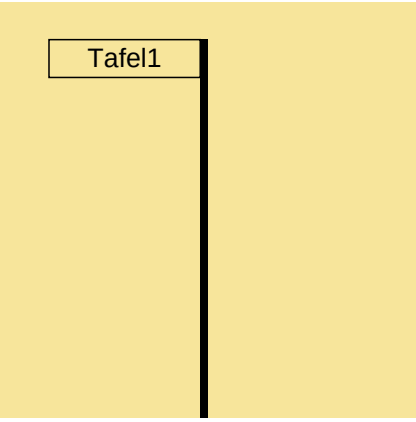

Befestigungsmaterial

Material	Stk.

Radverkehrswegweisung Standortblatt 38.234.R

HKU-Lasche	1

Montagedatum:	
Nachbestellung Datum:	
Unterschrift:	