Radverkehrswegweisung Standortblatt 38.233.R

Standort

Nummer:	38.233.R		X Koordinate:	-49446.4
Gemeinde:	Hohenems		Y Koordinate:	248524.1
Zuständigkeit:	Hohenems		Grundstücksnummer:	92004-2116/2

Steher

Befestigung:	Neuer Steher
Montagehöhe:	250
Steher DN:	60mm
Steher L:	350cm
Anmerkung zur Montage:	

Tafeln

Tafel 1

Größe: 400x200 Montageart: Fahne (zweiseitig)

Tafelnummer:	38.233.R1		Routen Pikto 1:	Nicht Definiert
Richtungspfeil:	Rechts		Routen Pikto 2:	Nicht Definiert

Anmerkung:

Tafel 2

Größe: 400x200 Montageart: Fahne (zweiseitig)

Tafelnummer:	38.233.R2		Routen Pikto 1:	Nicht Definiert
Richtungspfeil:	Links		Routen Pikto 2:	Nicht Definiert

Anmerkung:

Radverkehrswegweisung Standortblatt 38.233.R

Montage

Lageskizze:

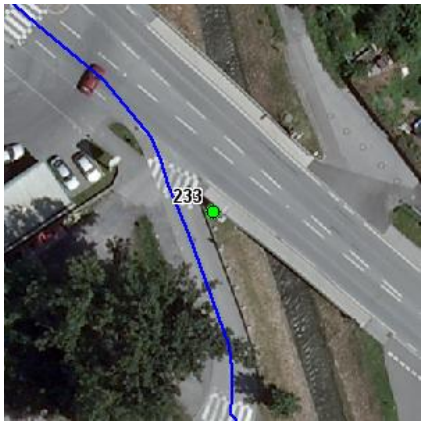

Montageskizze:



Tafelanordnung:

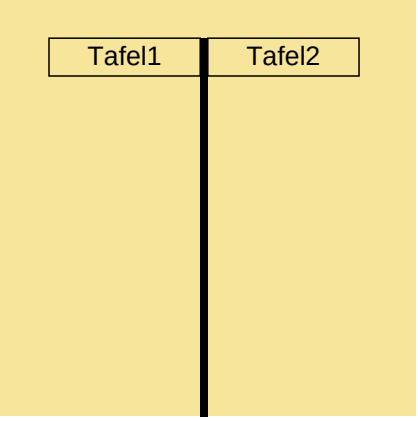

Befestigungsmaterial

Material	Stk.
NOVAL I. SB	2

Montagedatum:	
Nachbestellung Datum:	
Unterschrift:	