

Standort

Nummer:	37.033.R	X Koordinate:	-44566.2
Gemeinde:	Hörbranz	Y Koordinate:	268309.4
Zuständigkeit:	Hörbranz	Grundstücksnummer:	91113-2753

Steher

Befestigung:	Neuer Steher
Montagehöhe:	250
Steher DN:	60mm
Steher L:	300cm
Anmerkung zur Montage:	

Tafeln


Tafel 1

Größe: 400x200 Montageart: Fahne (zweiseitig)

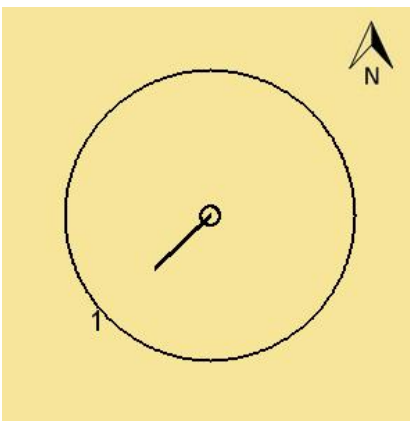
Tafelnummer:	37.033.R1	Routen Pikto 1:	6 - Leiblachtal Route
Richtungspfeil:	Rechts	Routen Pikto 2:	Nicht Definiert

Montage

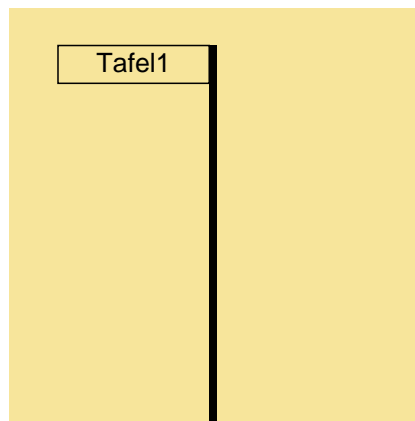
Lageskizze:



Montageskizze:



Tafelanordnung:



Befestigungsmaterial

Material	Stk.
NOVAL I. 60	1

Montagedatum:	
Nachbestellung Datum:	
Unterschrift:	