

Standort

Nummer:	37.016.R	X Koordinate:	-44882
Gemeinde:	Hörbranz	Y Koordinate:	266659.5
Zuständigkeit:	Hörbranz	Grundstücksnummer:	91113-768

Steher

Befestigung:	Bestehender Steher
Montagehöhe:	250
Steher DN:	60mm
Steher L:	350cm
Anmerkung zur Montage:	Montage oberhalb Stop - Schild

Tafeln

Tafel 1

Größe: 400x200 Montageart: Fahne (zweiseitig)

Tafelnummer:	37.016.R1	Routen Pikto 1:	6 - Leiblachtal Route
Richtungspfeil:	Gerade	Routen Pikto 2:	Nicht Definiert

Anmerkung:

Tafel 3

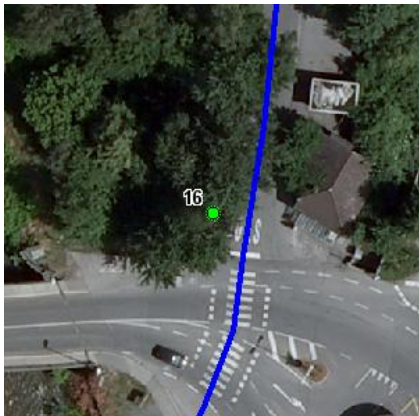
Größe: 900x200 Montageart: Fahne (zweiseitig)

Tafelnummer:	37.016.R3	Routen Pikto 1:	Nicht Definiert
Richtungspfeil:	Rechts	Routen Pikto 2:	Nicht Definiert
Fernziel Text:	Lindau	Nahziel Text:	Nicht Definiert
Fernziel Km:	5,2	Nahziel Km:	
Fernziel Pikto 1 :	D	Nahziel Pikto 1 :	Nicht Definiert
Fernziel Pikto 2:	Nicht Definiert	Nahziel Pikto 2:	Nicht Definiert


Anmerkung:

Montage

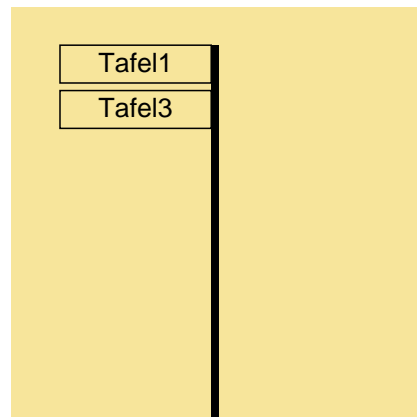
Lageskizze:



Montageskizze:



Tafelanordnung:



Befestigungsmaterial

Material	Stk.
NOVAL I. SB	2

Montagedatum:	
Nachbestellung Datum:	
Unterschrift:	