

Standort

Nummer:	37.010.R	X Koordinate:	-43607.02
Gemeinde:	Hörbranz	Y Koordinate:	270190.08
Zuständigkeit:	Hörbranz	Grundstücksnummer:	91113-2532/1

Steher

Befestigung:	Bestehender Steher
Montagehöhe:	250
Steher DN:	Nicht Definiert
Steher L:	Nicht Definiert
Anmerkung zur Montage:	über Wanderwegweisung

Tafeln

Tafel 1

Größe: 900x200 Montageart: Fahne (zweiseitig)

Tafelnummer:	37.010.R1	Routen Pikto 1:	6 - Leiblachtal Route
Richtungspfeil:	Links	Routen Pikto 2:	Nicht Definiert
Fernziel Text:	Bregenz	Nahziel Text:	Hörbranz
Fernziel Km:	9,3	Nahziel Km:	2,2
Fernziel Pikto 1 :	Nicht Definiert	Nahziel Pikto 1 :	Ortszentrum
Fernziel Pikto 2:	Nicht Definiert	Nahziel Pikto 2:	Nicht Definiert

Anmerkung:

Tafel 3

Größe: 900x200 Montageart: Fahne (einseitig)

Tafelnummer:	37.010.R3	Routen Pikto 1:	6 - Leiblachtal Route
Richtungspfeil:	Rechts	Routen Pikto 2:	Nicht Definiert
Fernziel Text:	Hohenweiler	Nahziel Text:	Nicht Definiert
Fernziel Km:	4,1	Nahziel Km:	
Fernziel Pikto 1 :	Nicht Definiert	Nahziel Pikto 1 :	Nicht Definiert
Fernziel Pikto 2:	Nicht Definiert	Nahziel Pikto 2:	Nicht Definiert

Anmerkung:

Tafel 4

Größe: 900x200 Montageart: Fahne (einseitig)

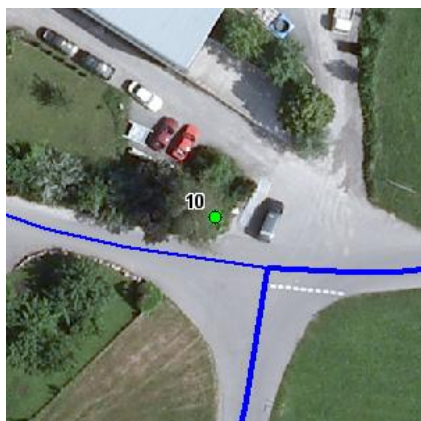
Tafelnummer:	37.010.R4
Richtungspfeil:	Links
Fernziel Text:	Schlachters
Fernziel Km:	3,8
Fernziel Pikto 1 :	D
Fernziel Pikto 2:	Nicht Definiert

Routen Pikto 1:	Nicht Definiert
Routen Pikto 2:	Nicht Definiert
Nahziel Text:	Nicht Definiert
Nahziel Km:	
Nahziel Pikto 1 :	Nicht Definiert
Nahziel Pikto 2:	Nicht Definiert

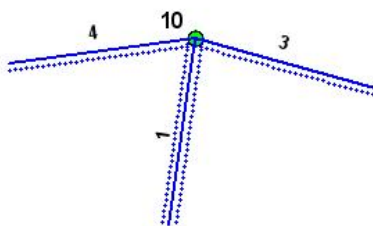
Anmerkung:

Montage

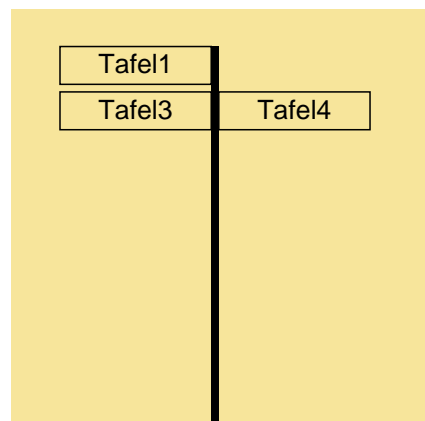
Lageskizze:



Montageskizze:



Tafelanordnung:



Befestigungsmaterial

Material	Stk.
NOVAL I. SB	3

Montagedatum:	
Nachbestellung Datum:	
Unterschrift:	