

## Standort

Nummer:	36.345.R	X Koordinate:	-53200.2
Gemeinde:	Höchst	Y Koordinate:	259192
Zuständigkeit:	Höchst	Grundstücksnummer:	91111-4657

## Steher

Befestigung:	Neuer Steher
Montagehöhe:	250
Steher DN:	60mm
Steher L:	350cm
Anmerkung zur Montage:	

## Tafeln

### Tafel 1

Größe: 400x200 Montageart: Fahne (zweiseitig)

Tafelnummer:	36.345.R1	Routen Pikto 1:	Nicht Definiert
Richtungspfeil:	Rechts	Routen Pikto 2:	Nicht Definiert

Anmerkung:

### Tafel 2

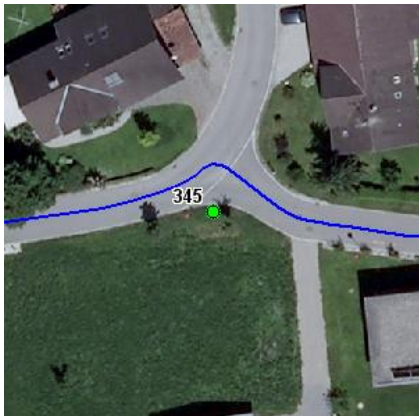
Größe: 400x200 Montageart: Fahne (zweiseitig)

Tafelnummer:	36.345.R2	Routen Pikto 1:	Nicht Definiert
Richtungspfeil:	Links	Routen Pikto 2:	Nicht Definiert

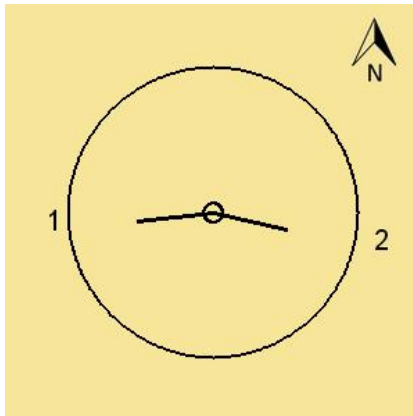
Anmerkung:

## Montage

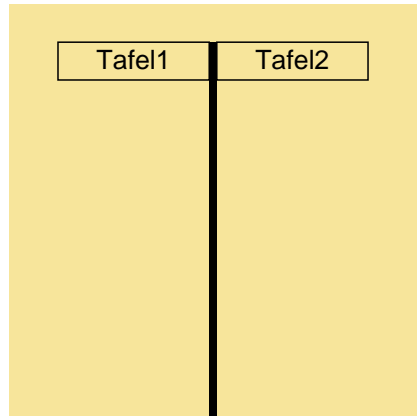
Lageskizze:



Montageskizze:



Tafelanordnung:



## Befestigungsmaterial

Material	Stk.
NOVAL I. SB	2

Montagedatum:	
Nachbestellung Datum:	
Unterschrift:	