

Standort

Nummer:	36.323.R	X Koordinate:	-52250.9
Gemeinde:	Höchst	Y Koordinate:	258019.8
Zuständigkeit:	Höchst	Grundstücksnummer:	91111-4595

Steher

Befestigung:	Bestehender Steher
Montagehöhe:	250
Steher DN:	Nicht Definiert
Steher L:	Nicht Definiert
Anmerkung zur Montage:	

Tafeln

Tafel 1

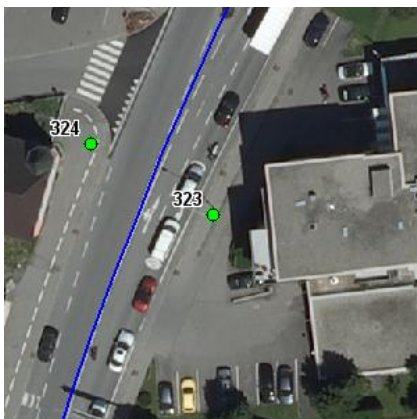
Größe: 200x400 Montageart: Fahne (einseitig)

Tafelnummer:	36.323.R1	Routen Pikto 1:	Nicht Definiert
Richtungspfeil:	S-Pfeil Links	Routen Pikto 2:	Nicht Definiert

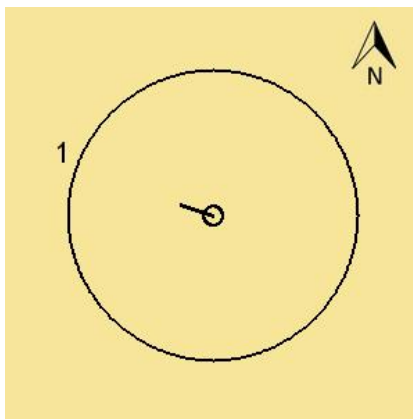
Anmerkung:

Montage

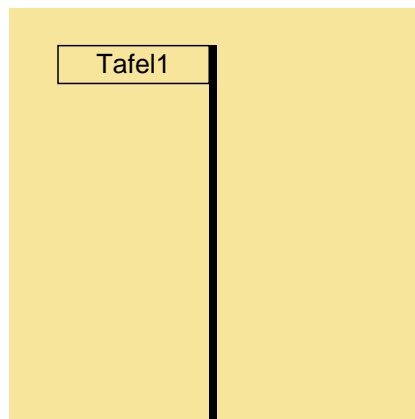
Lageskizze:



Montageskizze:



Tafelanordnung:



Befestigungsmaterial

Material	Stk.
----------	------

HKU-Lasche	1
------------	---

Montagedatum:	
Nachbestellung Datum:	
Unterschrift:	